





STÁVAJÍCÍ DZ č. E 13  
(MAX. 2 hod.)  
VYMĚNIT ZA  
DZ č. E 13  
MAX 2 hod.  
PO - PÁ  
6 - 18 hod.


POLICIE ČESKÉ REPUBLIKY 1/2	
Územní odbor Brno-venkov	
Dopravní inspektorát, pracoviště dopravního inženýrství	
Odsouhlaseno dne: 7. 10. 2022	
Pod č.j.: KRPB- 186993 - 3 /ČJ-2022 -0603DI- HUM	
v kontextu č.j.: KRPB- /ČJ-20 -0603DI-	
Dle §	zák. č. 13/1997 Sb.
§ 77/2b)	zák. č. 361/2000 Sb.

#### POZNÁMKA:

Dopravní značení bude instalováno dle TP 65 a TP 133  
Vodorovné dopravní značení které není znázorněno na výkrese  
a překáží instalaci výkresem navrženého VDZ je  
nutné před instalací odstranit.  
Před instalací nosných konstrukcí svislých značek je nutné  
nejdříve výtýčit podzemní inženýrské sítě.

#### LEGENDA DOPRAVNÍHO ZNAČENÍ:

-  - Stávající dopravní značení (svislé/vodorovné)
-  - Dopravní značení INSTALOVAT (svislé/vodorovné)

<b>OBJEDNATEL</b>	<b>MĚSTO RAJHRAD</b>		
<b>VYPRACOVAL</b>	Ing. Tučka		
<b>KONTROLOVAL</b>	Ing. Tučka		
<b>NÁZEV AKCE:</b>		<b>DATUM</b>	08/2021
<b>ÚPRAVA PARKOVÁNÍ NA ULICI MASARYKOVA U NÁDRAŽÍ, RAJHRAD</b>		<b>MĚŘITKO</b>	Dle příloh
<b>NÁZEV VÝKRESU:</b>		<b>PŘÍLOHA č.</b>	
<b>NÁVRH NA DOPLNĚNÍ DOPRAVNÍHO ZNAČENÍ</b>			

6/1

VO

~~A 12b~~

**Stávající DZ A 11 ODSTRANIT**

50 m před přechodem  
o rozměrech 2,25 x 5,0 m  
**INSTALOVAT**  
Symbol DZ A 12b



**Stávající DZ A 11  
ODSTRANIT  
a místo ní DZ A 12b  
INSTALOVAT**

Symbol DZ A 12b  
o rozměrech 2,25 x 5,0 m  
**INSTALOVAT**  
50 m před přechodem  
pro chodce



**POLICIE ČESKÉ REPUBLIKY** 2/2  
Územní odbor Brno-venkov  
Dopravní inspektorát  
pracoviště dopravního inženýrství  
611 32 Brno, Kounicova 24




Č.j.: KRPB-186993-3/ČJ-2022-0603DI-HUM

**POZNÁMKA:**

Dopravní značení bude instalováno dle TP 65 a TP 133.  
Vodorovné dopravní značení které není znázorněno na výkrese  
a překáží instalaci výkresem navrženého VDZ je  
nutné před instalací odstranit.  
Před instalací nosných konstrukcí svislých značek je nutné  
nejdříve vytýčit podzemní inženýrské sítě.

**LEGENDA DOPRAVNÍHO ZNAČENÍ:**

-  - Stávající dopravní značení (svislé/vodorovné)
-  - Dopravní značení **INSTALOVAT** (svislé/vodorovné)

<b>OBJEDNATEL</b>	<b>MĚSTO RAJHRAD</b>			
<b>VYPRACOVAL</b>	Ing. Tučka			
<b>KONTROLOVAL</b>	Ing. Tučka		<b>DATUM</b>	09/2022
<b>NÁZEV AKCE: ÚPRAVA DOPRAVNÍHO ZNAČENÍ - MASARYKOVA, RAJHRAD</b>			<b>MĚŘITKO</b>	Dle příloh
			<b>NÁZEV VÝKRESU: DOPLNĚNÍ DZ NA PŘECHODU PRO CHODCE</b>	