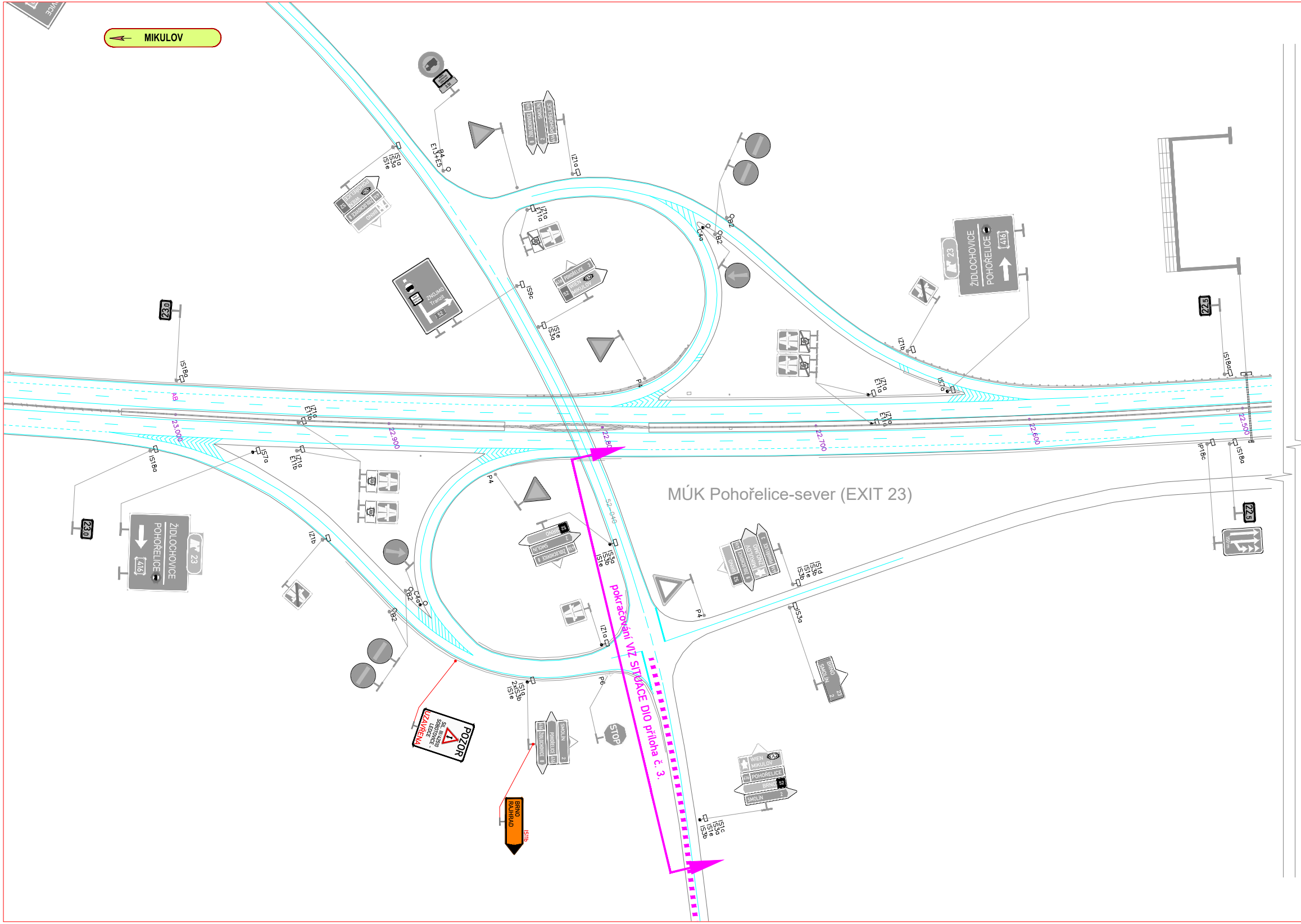
MIKULOV
MÚK Pohořelice-sever (EXIT 23)
pokračování VIZ SITUACE DIO příloha č. 3.
ŽIDLOCHOVICE
POHOŘELICE
416
23
23,0
22,5
22.900
23.000
22.800
22.700
22.600
22.500
52-040
A8
ZNOJMO
Tranzit
52
SMOLÍN
POHOŘELICE
ŽIDLOCHOVICE
BRNO
VIEN
MIKULOV
POZOR
SIL. III/42510
SOBOTOVICE -
LEDCE
UZAVŘENA
BRNO
RAJHRAD
IS11b
STOP
IS1a
2xIS3b
IS1e
IS3a
IS3b
IS3c
IS3d
IS1c
IS9c
IS18a
IP18c
IS7a
IZ1a
IZ1b
E11a
E11b
E13+E5
P4
P6
B2
C4a

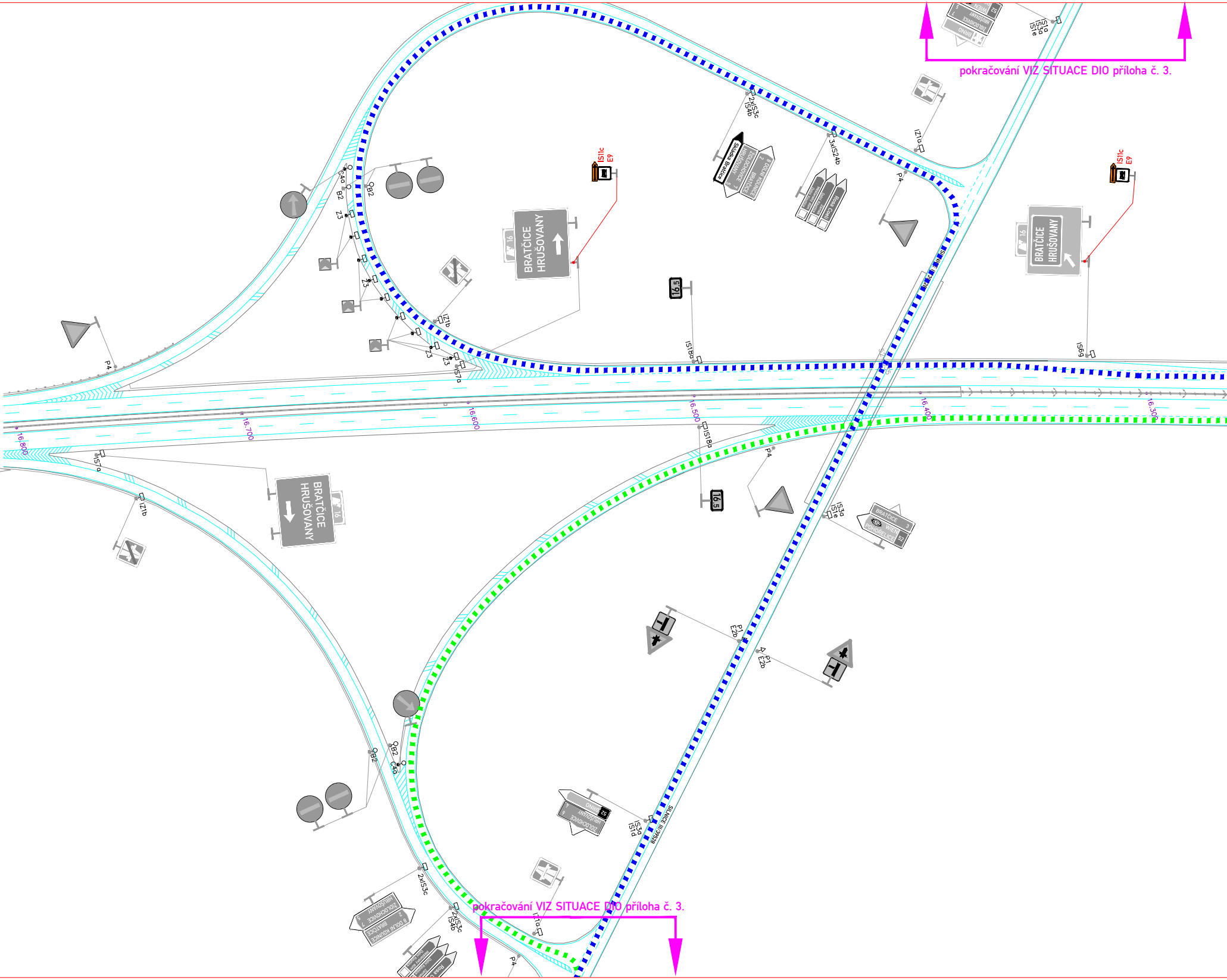
pokračování VIZ SITUACE DIO příloha č. 3.
IS1a
IS3a
IS1e
2xIS3c
IS4b
3xIS24b
Skládka Bratčice
ŽIDLOCHOVICE
HRUŠOVANY
DOLNÍ KOUNICE
BRATČICE
Rosa Coeli
IZ1a
P4
IS11c
E9
BRATČICE
HRUŠOVANY
16
16.5
IS6g
IS18a
IS18b
C4a
B2
Z3
IZ1b
IS7a
P4
16.800
16.700
16.600
16.500
16.400
16.300
IS3a
IS1e
BRATČICE 3
WIEN
POHOŘELICE 52
P1
E2b
IS3a
IS1d
SILNICE III/39528
BRNO
52
C4a
2xIS3c
2xIS3c
IS4b
IZ1a
pokračování VIZ SITUACE DIO příloha č. 3.

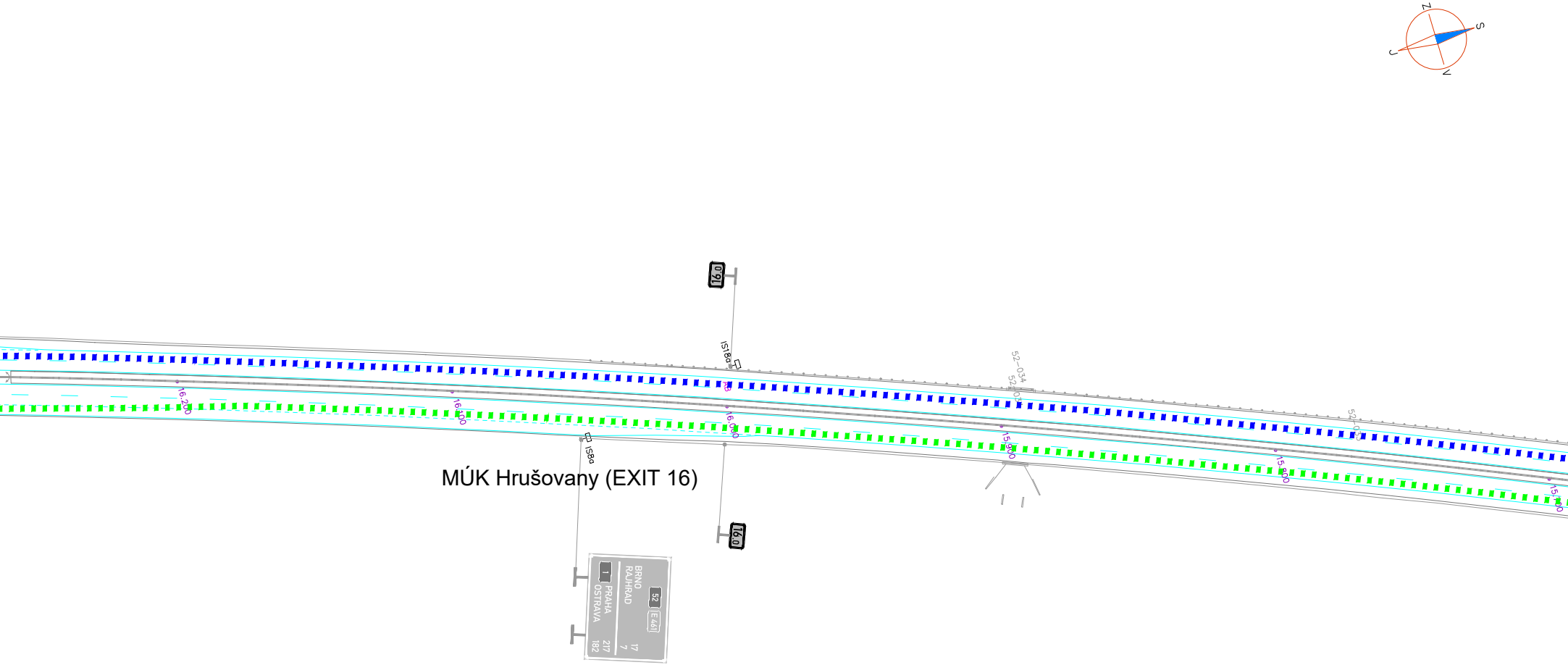

S
J
V
16,0
IS18a
52-034
IS8a
16,200
16,100
16,000
15,900
15,800
15,700
MÚK Hrušovany (EXIT 16)
16,0
52
E 461
BRNO 17
RAJHRAD 7
1
PRAHA 217
OSTRAVA 182

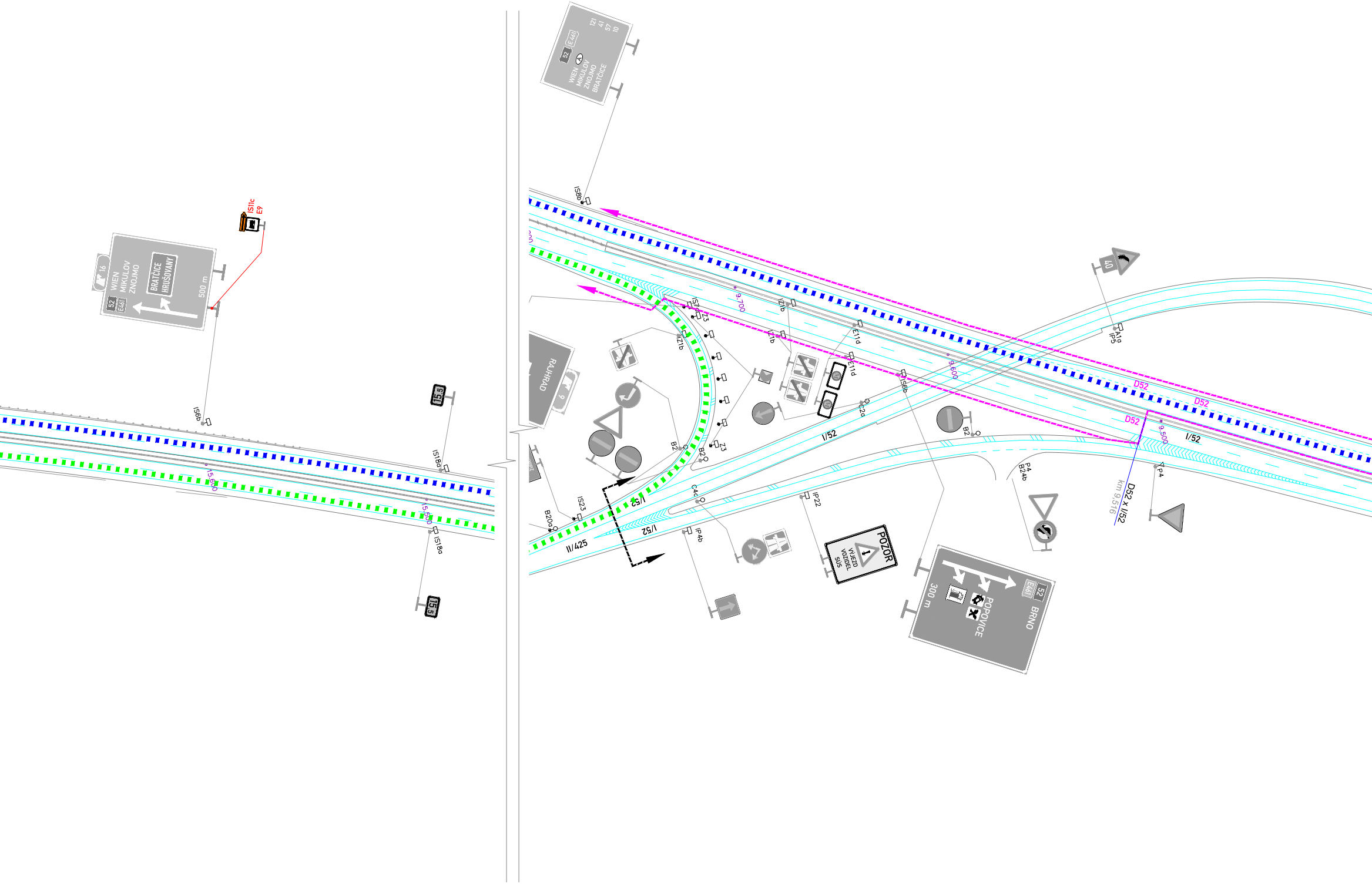
WIEN
MIKULOV
ZNOJMO
BRATČICE
HRUŠOVANY
500 m
16
52
E461
IS11c
E9
IS6b
15,600
15,500
IS18a
15,5
52
E461
WIEN
MIKULOV
ZNOJMO
BRATČICE
121
41
57
10
IS8b
9,700
9,600
9,500
IS7
Z3
IZ1b
E11d
IS6b
C2a
B2
RAJHRAD
9
I/52
I/52
I/52
II/425
B20a
IS23
C4c
IP22
IP4b
POZOR
VÝJEZD
VOZIDEL
SÚS
300 m
POPOVICE
BRNO
52
E461
40
A1a
IP5
D52
D52
D52
I/52
P4
B24b
P4
D52 x I/52
km 9,516

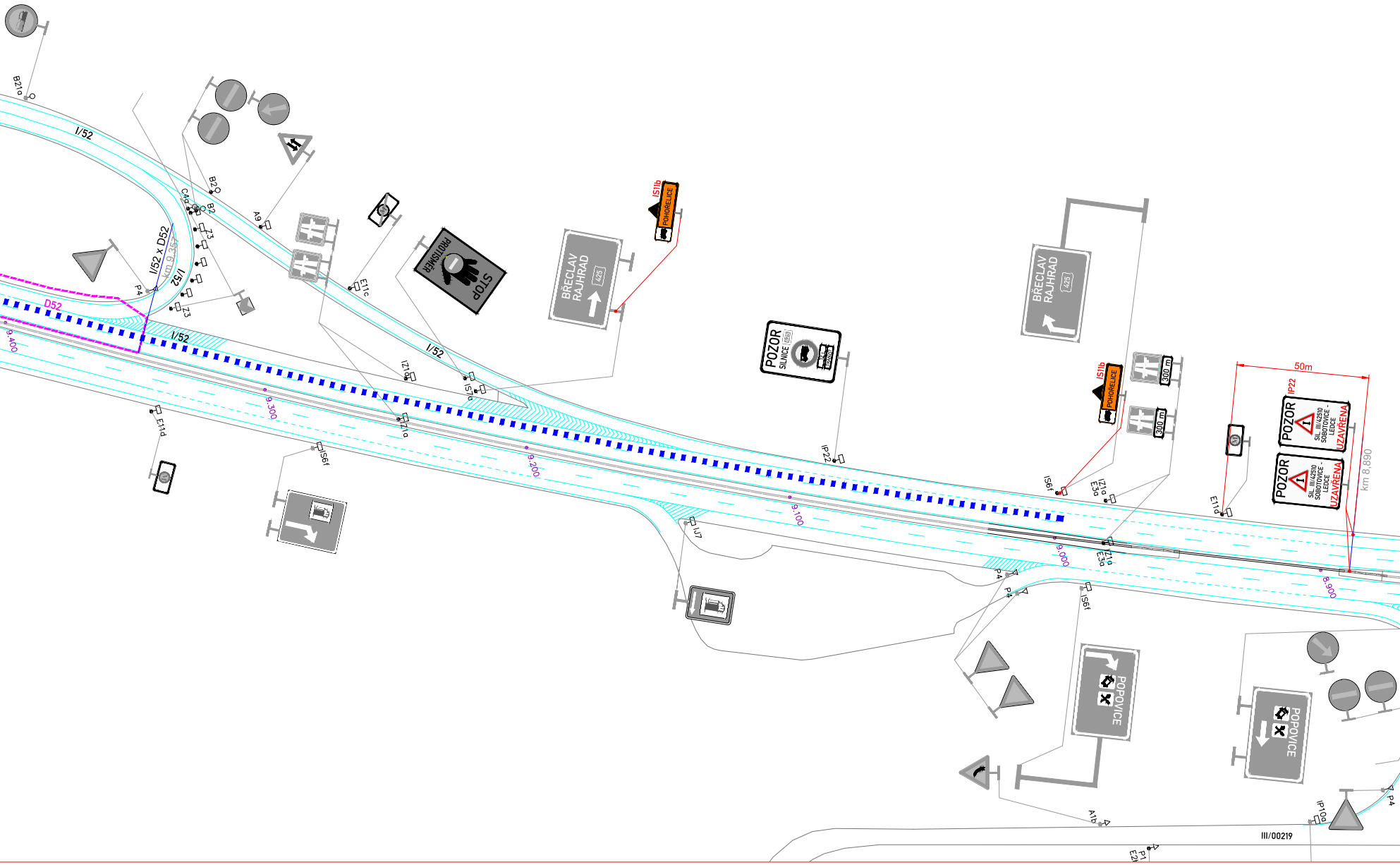
B21a
I/52
B2
C4a
B2
Z3
Z3
A9
E11c
PROTISMĚR
STOP
I/52 x D52
km 9,357
I/52
P4
D52
I/52
I/52
IZ1a
IS7a
IZ1a
9.400
9.300
9.200
9.100
9.000
8.900
E11d
IS6f
IS11b
POHOŘELICE
BŘECLAV
RAJHRAD
425
POZOR
SILNICE
IP22
IJ7
IS6f
IZ1a
E3a
IZ1a
E3a
P4
P4
IS6f
300 m
300 m
50m
IP22
POZOR
SIL. III/42510
SOBOTOVICE -
LEDCE
UZAVŘENA
E11d
km 8,890
POPOVICE
A1b
P4
IP10a
III/00219
P1
E2

LEGENDA:

100 B20a	MÍSTNÍ ÚPRAVA SVISLÉHO DOPRAVNÍHO ZNAČENÍ
A15	PŘECHODNÁ ÚPRAVA SVISLÉHO DOPRAVNÍHO ZNAČENÍ
⋎	MÍSTNÍ ÚPRAVA VODOROVNÉHO DOPRAVNÍHO ZNAČENÍ
🟩🟩🟩🟩🟩	OBJÍZDNÁ TRASA PRO NÁKLADNÍ DOPRAVU PO D52 (SMĚR BRNO, RAJHRAD)
🟦🟦🟦🟦🟦	OBJÍZDNÁ TRASA PRO NÁKLADNÍ DOPRAVU PO D52(SMĚR POHOŘELICE)
🟪🟪🟪🟪🟪	OBJÍZDNÁ TRASA PO SIL. NIŽŠÍCH TŘÍD (SMĚR BRNO, RAJHRAD)

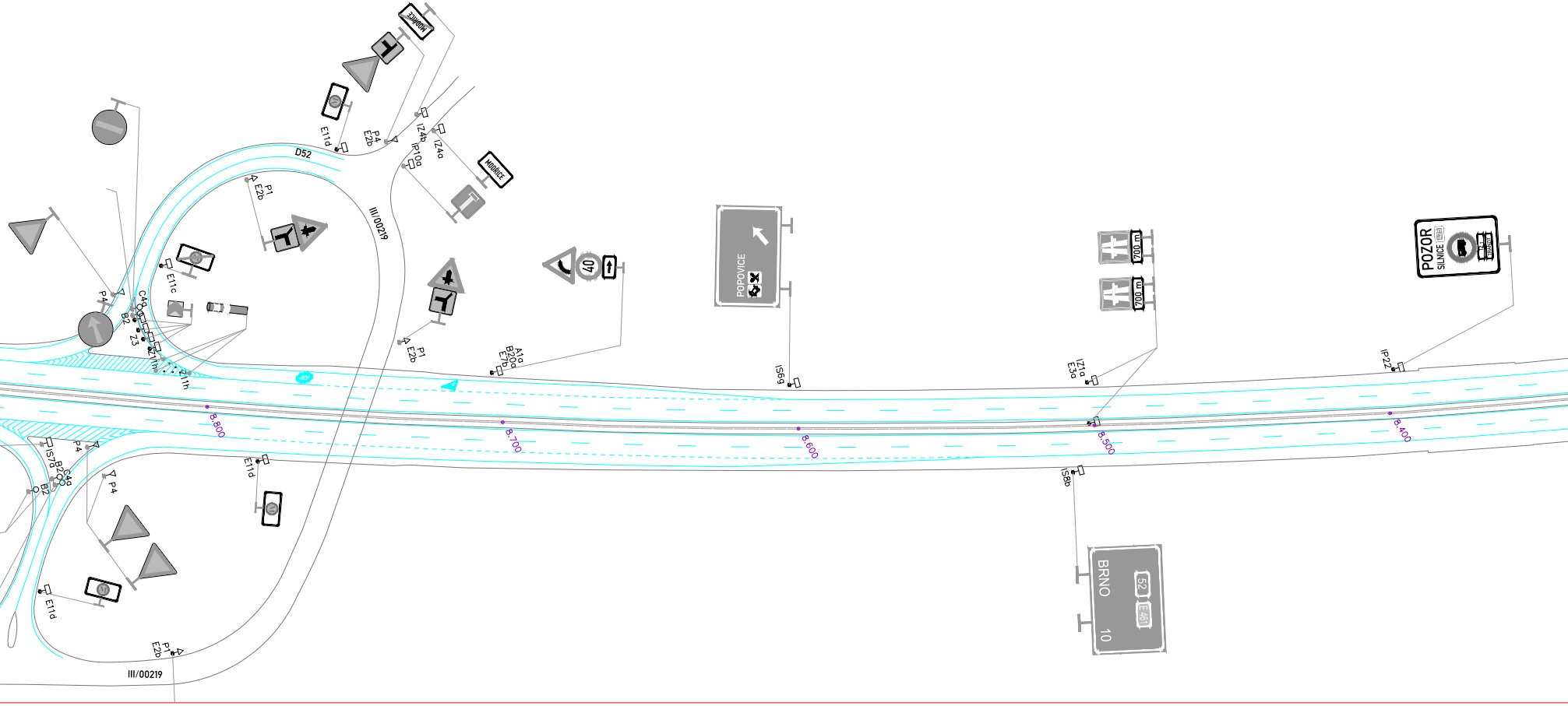
MODŘICE
E11d
P4
E2b
IZ4b
IP10a
IZ4a
MODŘICE
D52
P1
E2b
III/00219
E11c
P4
C4a
B2
Z3
Z11h
Z11h
P1
E2b
A1a
B20a
E7b
40
POPOVICE
IS6g
700 m
700 m
IZ1a
E3a
POZOR
SILNICE
IP22
8.800
8.700
8.600
8.500
8.400
IS7d
B2
C4a
B2
P4
P4
E11d
E11d
IS8b
BRNO
52
E461
10
P1
E2b
III/00219

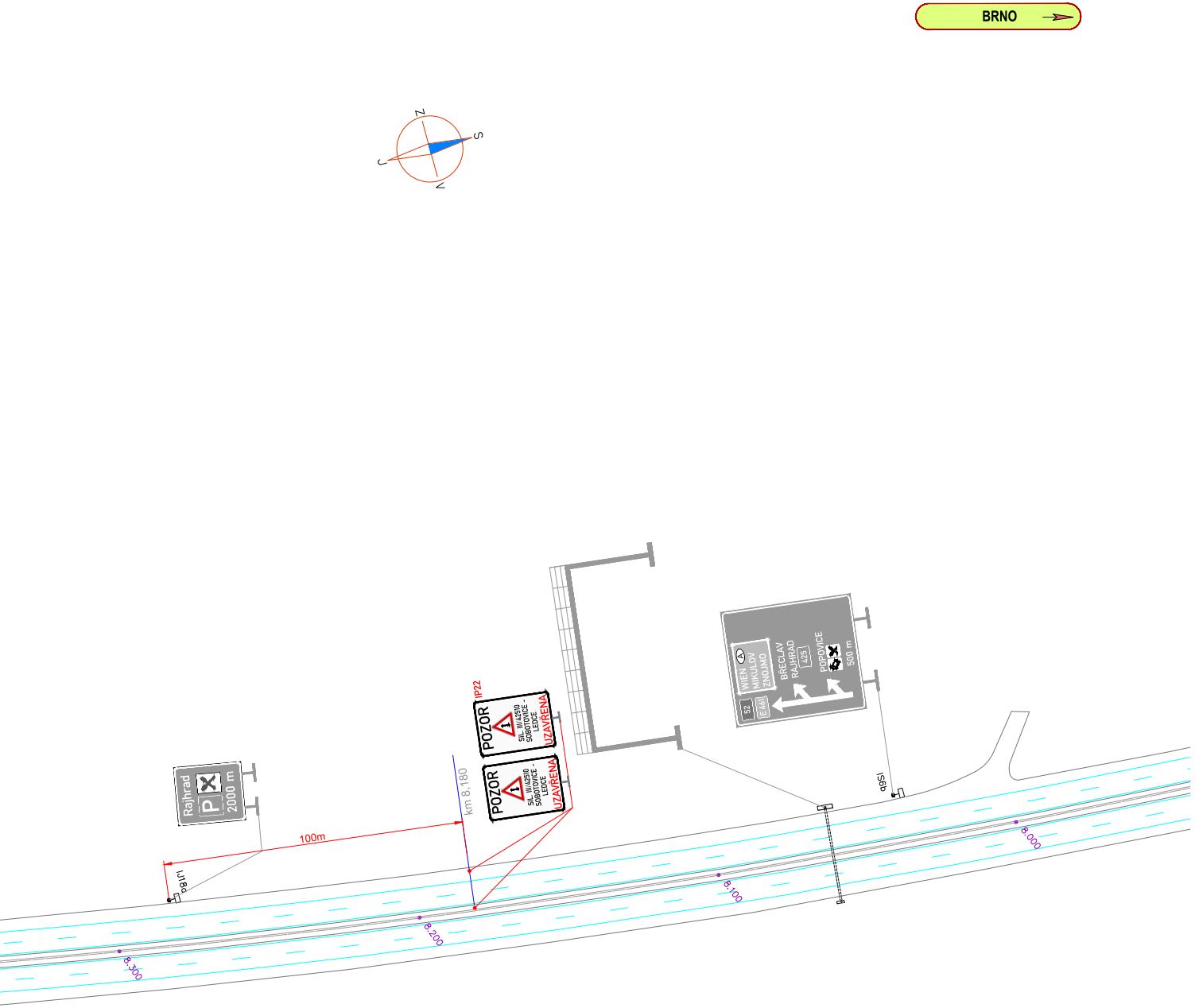
BRNO
S
J
Z
V
Rajhrad
P
2000 m
IP22
POZOR
SIL. III/42510
SOBOTOVICE - LEDCE
UZAVŘENA
POZOR
SIL. III/42510
SOBOTOVICE - LEDCE
UZAVŘENA
km 8,180
100m
IJ18a
WIEN
MIKULOV
ZNOJMO
52
E 461
BŘECLAV
RAJHRAD
425
POPOVICE
500 m
IS9b
8.000
8.100
8.200
8.300

Souřadnicový systém S–JTSK, Výškový systém Bpv

ZNAKOM s.r.o. – ZENGROVA 2694/4, 615 00 BRNO, TEL. 602 593 383, ZNAKOM@ZNAKOM.CZ, (PRACOVIŠTĚ: RYBNÍČEK 12, 602 00 BRNO)

Navrhl/vypracoval: David SKALICKÝ podpis:	Zodpovědný projektant: David SKALICKÝ podpis:	Ředitel: Radek SUCHOMEL	Zhotovitel: ZNAKOM ZNAKOM s.r.o., ZENGROVA 2694/4, 615 00 BRNO
Technická kontrola: Petr OŠMERA podpis:	Hlavní inženýr projektu: Petr OŠMERA podpis:		

Kraj:	JIHOMORAVSKÝ	Čís. zakázky:	23Z00006
Okres:	BRNO–VENKOV	Čís. revize:	00
Objednatel:	SÚS JMK	Datum:	07/2022
Akce:	III/42510 LEDCE, MOSTY 42510 - 5, 6	Formát:	297x2740
		Měřítko:	1:1500
		Stupeň: RDS	Souprava:
Příloha:	SITUACE DIO OBJÍZDNÁ TRASA PRO NÁKLADNÍ DOPRAVU PO DÁLNICI D52	Čís. přílohy: 2	