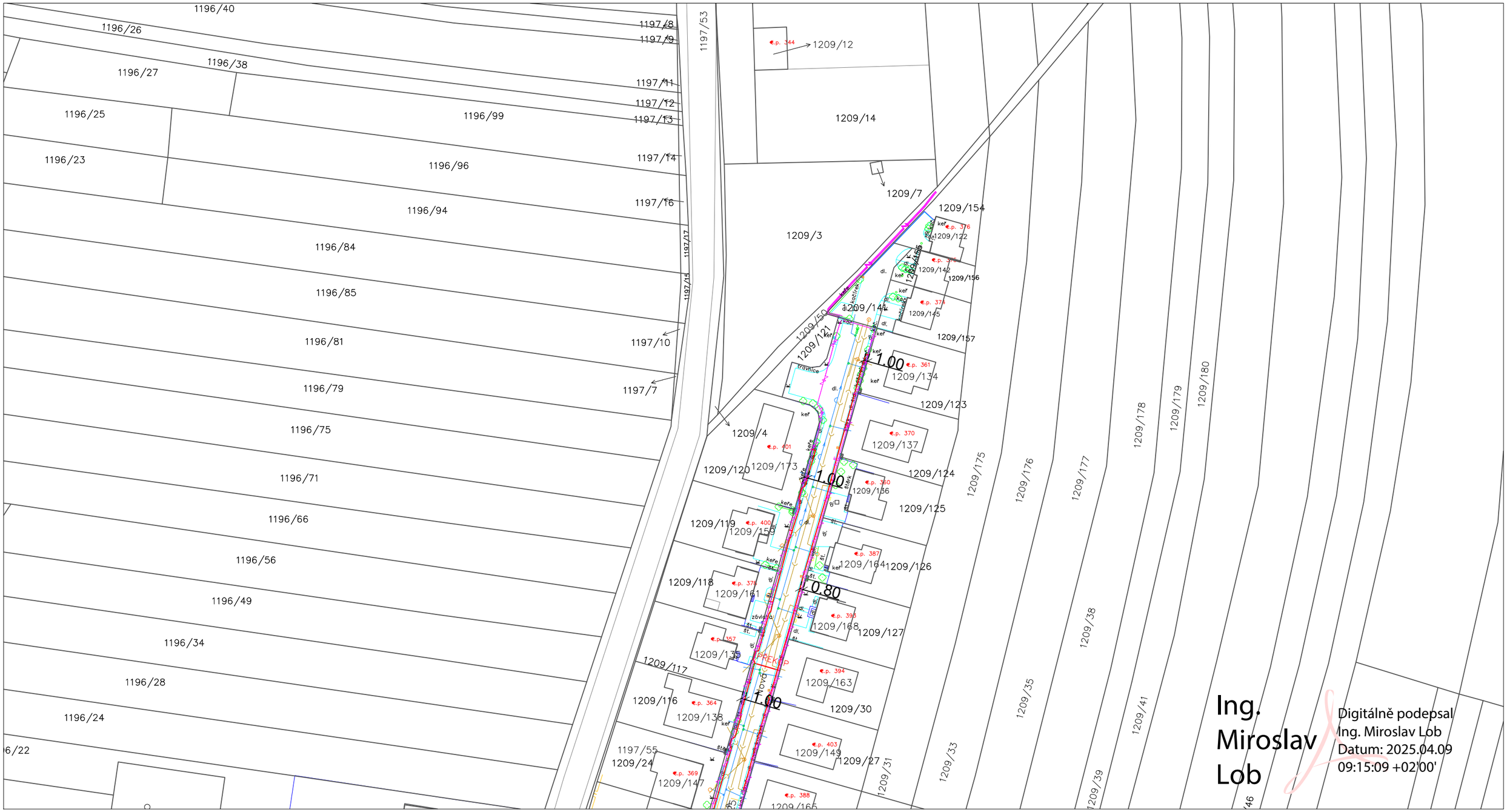

LEGENDA:

- NOVÁ TRASA TELEKOMUNIKAČNÍHO VEDENÍ (CETIN a.s.)
- REKONSTRUKCE TELEKOMUNIKAČNÍHO VEDENÍ (CETIN a.s.)
- NOVÝ TECHNOLOGICKÝ ROZVADĚČ 1300 x 550 x 350 mm (CETIN a.s.)
- PROTLAK
- 916/1 PARCELNÍ ČÍSLO
- HRANICE PARCEL
- POLOHOPIS
- KOMUNIKAČNÍ VEDENÍ–stávající (CETIN a.s.)
- KOMUNIKAČNÍ VEDENÍ–stávající (CETIN a.s.)
- VODOVODNÍ ŘAD (VAS a.s.)
- ELEKTRICKÉ VEDENÍ–VN (EG.D,a.s.)
- ELEKTRICKÉ VEDENÍ–NN ZEMNÍ (EG.D,a.s.)
- ELEKTRICKÉ VEDENÍ–NN NADZEMNÍ (EG.D.,a.s.)
- KANALIZACE (VAS a.s.)
- KANALIZACE–plánovaná (obec Opatovice)
- KANALIZACE–dešťová–plánovaná (obec Opatovice)
- VA VEŘEJNÉ OSVĚTLENÍ–plánované (obec Opatovice)
- VA VEŘEJNÉ OSVĚTLENÍ–NADZEMNÍ (obec Opatovice)
- VA VEŘEJNÉ OSVĚTLENÍ–ZEMNÍ–NUTNO VYTÝČIT!! (obec Opatovice)
- PLYNOVOD–VTL (GasNet s.r.o.)
- PLYNOVOD–STL (GasNet s.r.o.)
- PLYNOVOD–NTL (Gasnet s.r.o.)
- ELEKTRICKÉ VEDENÍ–NN ZEMNÍ (Gasnet s.r.o.)
- VDF VDF VODAFONE CZ a.s.

POLOHOPIS VŠECH STÁVAJÍCÍCH INŽENÝRSKÝCH SÍTÍ JE VYZNAČEN DLE ZASLANÝCH PODKLADŮ JEJICH VLASTNÍKŮ A SPRÁVCŮ. PŘED ZAHÁJENÍM STAVBY JE NUTNÉ PŘESNOU POLOHU VEDENÍ VYTÝČIT!

KLAD LISTŮ:

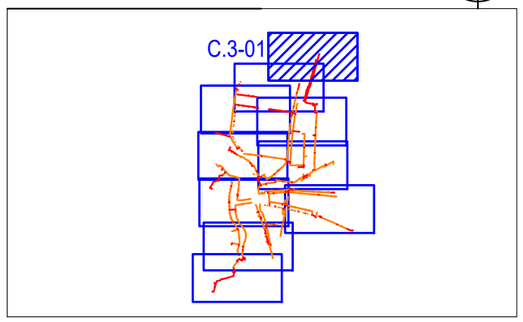

Katastrální území: Opatovice u Rajhradu (okres Brno-venkov); (711527)

Zodpovědný projektant: Ing. Miroslav Lob	Vypracoval: Bc. Iveta Křížová	Kontroloval: Ing. Petr Komínek	ENLYTECH s.r.o. Lidická 700/19 Brno 602 00 IČ: 05846609
Investor: CETIN a.s. , Českomoravská 2510/19, Libeň, 190 00 Praha 9			Formát: 1xA3
Název akce: 11010-120499 FTTX_M_RD_OPBRN1_Opatovice_Brno-venk_OK			Datum: 06/2024
			Stupeň: DPZ
			Číslo zakázky:
			Archivní číslo:
Obsah: Koordinační situační výkres	Číslo přílohy:	Měřítko: 1:1000	Číslo výkresu: C.3-01

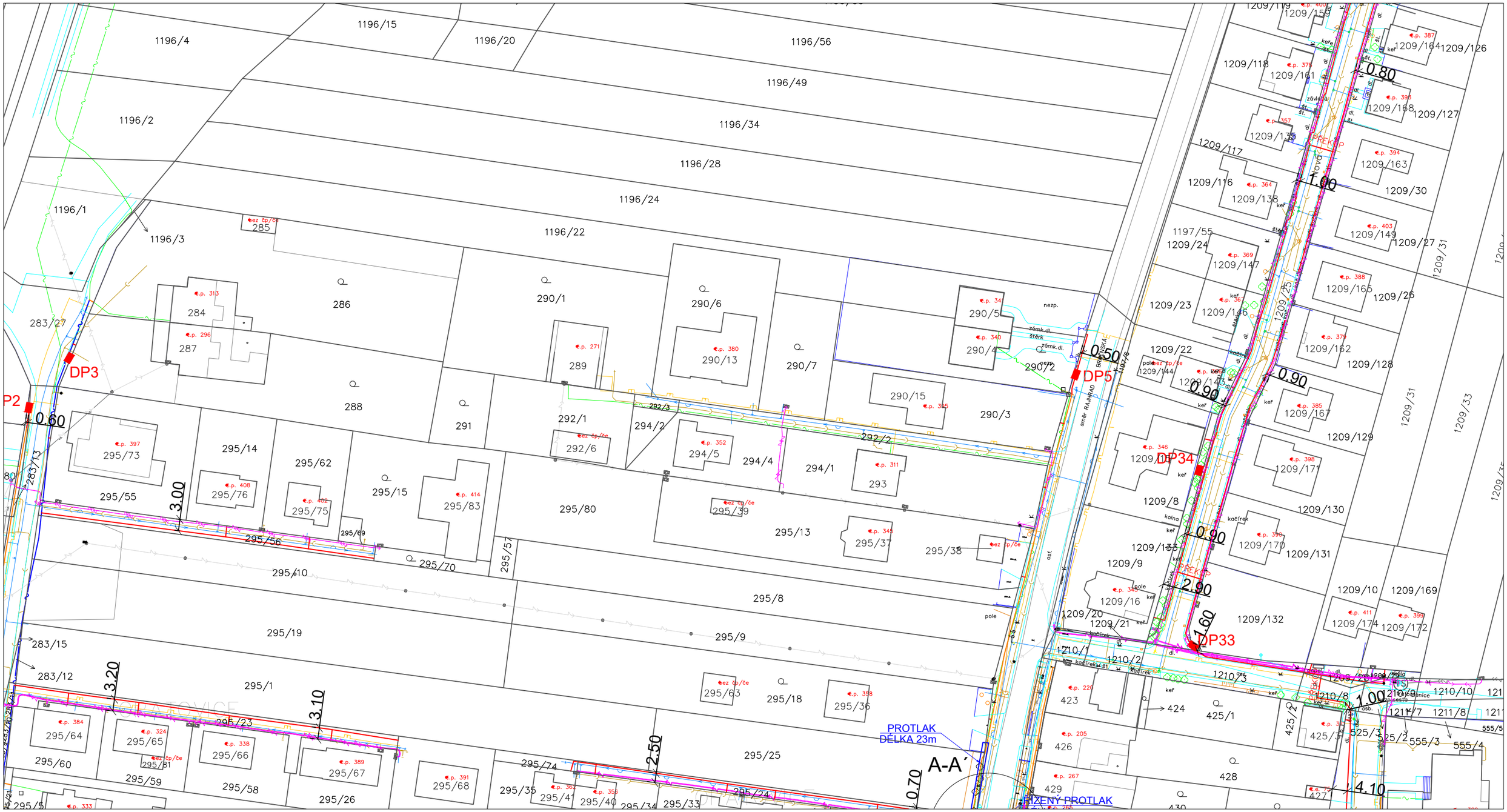

LEGENDA:

- NOVÁ TRASA TELEKOMUNIKAČNÍHO VEDENÍ (CETIN a.s.)
- REKONSTRUKCE TELEKOMUNIKAČNÍHO VEDENÍ (CETIN a.s.)
- NOVÝ TECHNOLOGICKÝ ROZVADĚČ 1300 x 550 x 350 mm (CETIN a.s.)
- PROTLAK
- 916/1 PARCELNÍ ČÍSLO
- HRANICE PARCEL
- POLOHOPIS
- KOMUNIKAČNÍ VEDENÍ–stávající (CETIN a.s.)
- KOMUNIKAČNÍ VEDENÍ–stávající (CETIN a.s.)
- VODOVODNÍ ŘAD (VAS a.s.)
- ELEKTRICKÉ VEDENÍ–VN (EG.D,a.s.)
- ELEKTRICKÉ VEDENÍ–NN ZEMNÍ (EG.D,a.s.)
- ELEKTRICKÉ VEDENÍ–NN NADZEMNÍ (EG.D.,a.s.)
- KANALIZACE (VAS a.s.)
- KANALIZACE–plánovaná (obec Opatovice)
- KANALIZACE–dešťová–plánovaná (obec Opatovice)
- VEŘEJNÉ OSVĚTLENÍ–plánované (obec Opatovice)
- VEŘEJNÉ OSVĚTLENÍ–NADZEMNÍ (obec Opatovice)
- VEŘEJNÉ OSVĚTLENÍ–ZEMNÍ–NUTNO VYTÝČIT!! (obec Opatovice)
- PLYNOVOD–VTL (GasNet s.r.o.)
- PLYNOVOD–STL (GasNet s.r.o.)
- PLYNOVOD–NTL (Gasnet s.r.o.)
- ELEKTRICKÉ VEDENÍ–NN ZEMNÍ (Gasnet s.r.o.)
- VDF VODAFONE CZ a.s.

POLOHOPIS VŠECH STÁVAJÍCÍCH INŽENÝRSKÝCH SÍTÍ JE VYZNAČEN DLE ZASLANÝCH PODKLADŮ JEJICH VLASTNÍKŮ A SPRÁVCŮ. PŘED ZAHÁJENÍM STAVBY JE NUTNÉ PŘESNOU POLOHU VEDENÍ VYTÝČIT!

Ing. Miroslav Lob

Digitálně podepsal Ing. Miroslav Lob
Datum: 2025.04.11 09:05:58 +02'00'

KLAD LISTŮ:

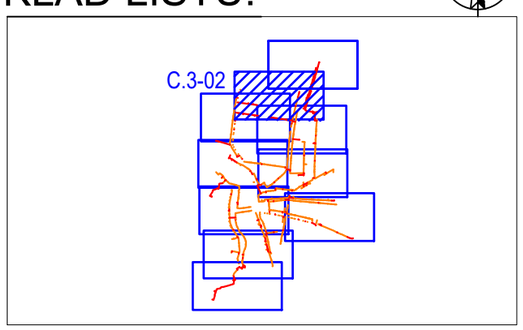

Katastrální území: Opatovice u Rajhradu (okres Brno-venkov); (711527)

Zodpovědný projektant:	Vypracoval:	Kontroloval:	ENLYTECH s.r.o. Lidická 700/19 Brno 602 00 IČ: 05846609	
Ing. Miroslav Lob	Bc. Iveta Křížová	Ing. Petr Komínek		
Investor: CETIN a.s. , Českomoravská 2510/19, Libeň, 190 00 Praha 9			Formát:	1xA3
Název akce: 11010-120499 FTTX_M_RD_OPBRN1_Opatovice_Brno-venk_OK			Datum:	06/2024
			Stupeň:	DPZ
			Číslo zakázky:	
			Archivní číslo:	
Obsah: Koordinační situační výkres	Číslo přílohy:		Měřítko: 1:1000	Číslo výkresu: C.3-02

PROTLAK
DÉLKA 23m

A-A´

ŘÍZENÝ PROTLAK
DÉLKA 14m

DP33

DP4

DP9

DP32

PŘEKOP

Brněnská

U Hřiště

Ing. Miroslav Lob

Digitálně podepsal Ing. Miroslav Lob
Datum: 2025.04.11 09:06:24 +02'00'

LEGENDA:

- NOVÁ TRASA TELEKOMUNIKAČNÍHO VEDENÍ (CETIN a.s.)
- REKONSTRUKCE TELEKOMUNIKAČNÍHO VEDENÍ (CETIN a.s.)
- NOVÝ TECHNOLOGICKÝ ROZVADĚČ 1300 x 550 x 350 mm (CETIN a.s.)
- PROTLAK
- 916/1 PARCELNÍ ČÍSLO
- HRANICE PARCEL
- POLOHOPIS
- KOMUNIKAČNÍ VEDENÍ–stávající (CETIN a.s.)
- KOMUNIKAČNÍ VEDENÍ–stávající (CETIN a.s.)
- VODOVODNÍ ŘAD (VAS a.s.)
- ELEKTRICKÉ VEDENÍ–VN (EG.D,a.s.)
- ELEKTRICKÉ VEDENÍ–NN ZEMNÍ (EG.D,a.s.)
- ELEKTRICKÉ VEDENÍ–NN NADZEMNÍ (EG.D.,a.s.)
- KANALIZACE (VAS a.s.)
- KANALIZACE–plánovaná (obec Opatovice)
- KANALIZACE–dešťová–plánovaná (obec Opatovice)
- VEŘEJNÉ OSVĚTLENÍ–plánované (obec Opatovice)
- VEŘEJNÉ OSVĚTLENÍ–NADZEMNÍ (obec Opatovice)
- VEŘEJNÉ OSVĚTLENÍ–ZEMNÍ–NUTNO VYTÝČIT!! (obec Opatovice)
- PLYNOVOD–VTL (GasNet s.r.o.)
- PLYNOVOD–STL (GasNet s.r.o.)
- PLYNOVOD–NTL (Gasnet s.r.o.)
- ELEKTRICKÉ VEDENÍ–NN ZEMNÍ (Gasnet s.r.o.)
- VDF VODAFONE CZ a.s.

POLOHOPIS VŠECH STÁVAJÍCÍCH INŽENÝRSKÝCH SÍTÍ JE VYZNAČEN DLE ZASLANÝCH PODKLADŮ JEJICH VLASTNÍKŮ A SPRÁVCŮ. PŘED ZAHÁJENÍM STAVBY JE NUTNÉ PŘESNOU POLOHU VEDENÍ VYTÝČIT!

KLAD LISTŮ:

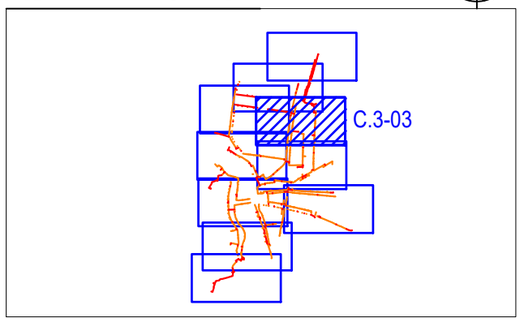

Katastrální území: Opatovice u Rajhradu (okres Brno-venkov); (711527)

Zodpovědný projektant:	Vypracoval:	Kontroloval:	ENLYTECH s.r.o. Lidická 700/19 Brno 602 00 IČ: 05846609
Ing. Miroslav Lob	Bc. Iveta Křížová	Ing. Petr Komínek	

Investor: CETIN a.s. , Českomoravská 2510/19, Libeň, 190 00 Praha 9	Formát:	1xA3
Název akce: 11010-120499 FTTX_M_RD_OPBRN1_Opatovice_Brno-venk_OK	Datum:	06/2024
	Stupeň:	DPZ
	Číslo zakázky:	
	Archivní číslo:	

Obsah:	Číslo přílohy:	Měřítko:	Číslo výkresu:
Koordinační situační výkres		1:1000	C.3-03

DP6
DP7
DP8
DP25
DP26
DP28
DP29
DP30
DP31
PROTLAK
DÉLKA 11m
ŘÍZENÝ PROTLAK
DÉLKA 14m
PROTLAK
DÉLKA 14m
PROTLAK
DÉLKA 10m
PROTLAK
DÉLKA 19m
ŘÍZENÝ PROTLAK
DÉLKA 40m
PROTLAK
B-B
Opatovice
OPATOVICE
Na Hlinkách
Hořavova
Měnínská
Malá třída
U Hřiště
PŘEKOP
Digitálně podepsal Ing. Miroslav Lob
Datum: 2025.04.11 09:06:44 +02'00'

LEGENDA:

- NOVÁ TRASA TELEKOMUNIKAČNÍHO VEDENÍ (CETIN a.s.)
- REKONSTRUKCE TELEKOMUNIKAČNÍHO VEDENÍ (CETIN a.s.)
- NOVÝ TECHNOLOGICKÝ ROZVADĚČ 1300 x 550 x 350 mm (CETIN a.s.)
- PROTLAK
- 916/1 PARCELNÍ ČÍSLO
- HRANICE PARCEL
- POLOHOPIS
- KOMUNIKAČNÍ VEDENÍ–stávající (CETIN a.s.)
- KOMUNIKAČNÍ VEDENÍ–stávající (CETIN a.s.)
- VODOVODNÍ ŘAD (VAS a.s.)
- ELEKTRICKÉ VEDENÍ–VN (EG.D,a.s.)
- ELEKTRICKÉ VEDENÍ–NN ZEMNÍ (EG.D,a.s.)
- ELEKTRICKÉ VEDENÍ–NN NADZEMNÍ (EG.D.,a.s.)
- KANALIZACE (VAS a.s.)
- KANALIZACE–plánovaná (obec Opatovice)
- KANALIZACE–dešťová–plánovaná (obec Opatovice)
- VEŘEJNÉ OSVĚTLENÍ–plánované (obec Opatovice)
- VEŘEJNÉ OSVĚTLENÍ–NADZEMNÍ (obec Opatovice)
- VEŘEJNÉ OSVĚTLENÍ–ZEMNÍ–NUTNO VYTYČIT!! (obec Opatovice)
- PLYNOVOD–VTL (GasNet s.r.o.)
- PLYNOVOD–STL (GasNet s.r.o.)
- PLYNOVOD–NTL (Gasnet s.r.o.)
- ELEKTRICKÉ VEDENÍ–NN ZEMNÍ (Gasnet s.r.o.)
- VDF VODAFONE CZ a.s.

POLOHOPIS VŠECH STÁVAJÍCÍCH INŽENÝRSKÝCH SÍTÍ JE VYZNAČEN DLE ZASLANÝCH PODKLADŮ JEJICH VLASTNÍKŮ A SPRÁVCŮ. PŘED ZAHÁJENÍM STAVBY JE NUTNÉ PŘESNOU POLOHU VEDENÍ VYTYČIT!

KLAD LISTŮ:

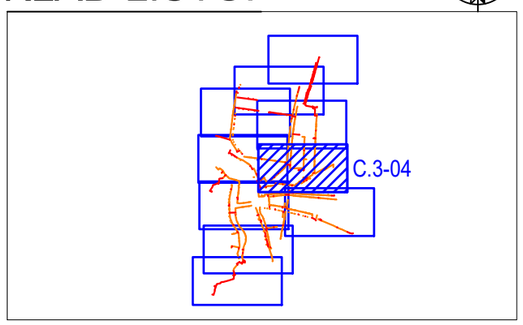

Katastrální území: Opatovice u Rajhradu (okres Brno-venkov); (711527)

Zodpovědný projektant:	Vypracoval:	Kontroloval:	ENLYTECH s.r.o. Lidická 700/19 Brno 602 00 IČ: 05846609	
Ing. Miroslav Lob	Bc. Iveta Křížová	Ing. Petr Komínek		
Investor: CETIN a.s. , Českomoravská 2510/19, Libeň, 190 00 Praha 9			Formát:	1xA3
Název akce: 11010-120499 FTTX_M_RD_OPBRN1_Opatovice_Brno-venk_OK			Datum:	06/2024
			Stupeň:	DPZ
			Číslo zakázky:	
			Archivní číslo:	
Obsah: Koordinační situační výkres	Číslo přílohy:		Měřítko: 1:1000	Číslo výkresu: C.3-04

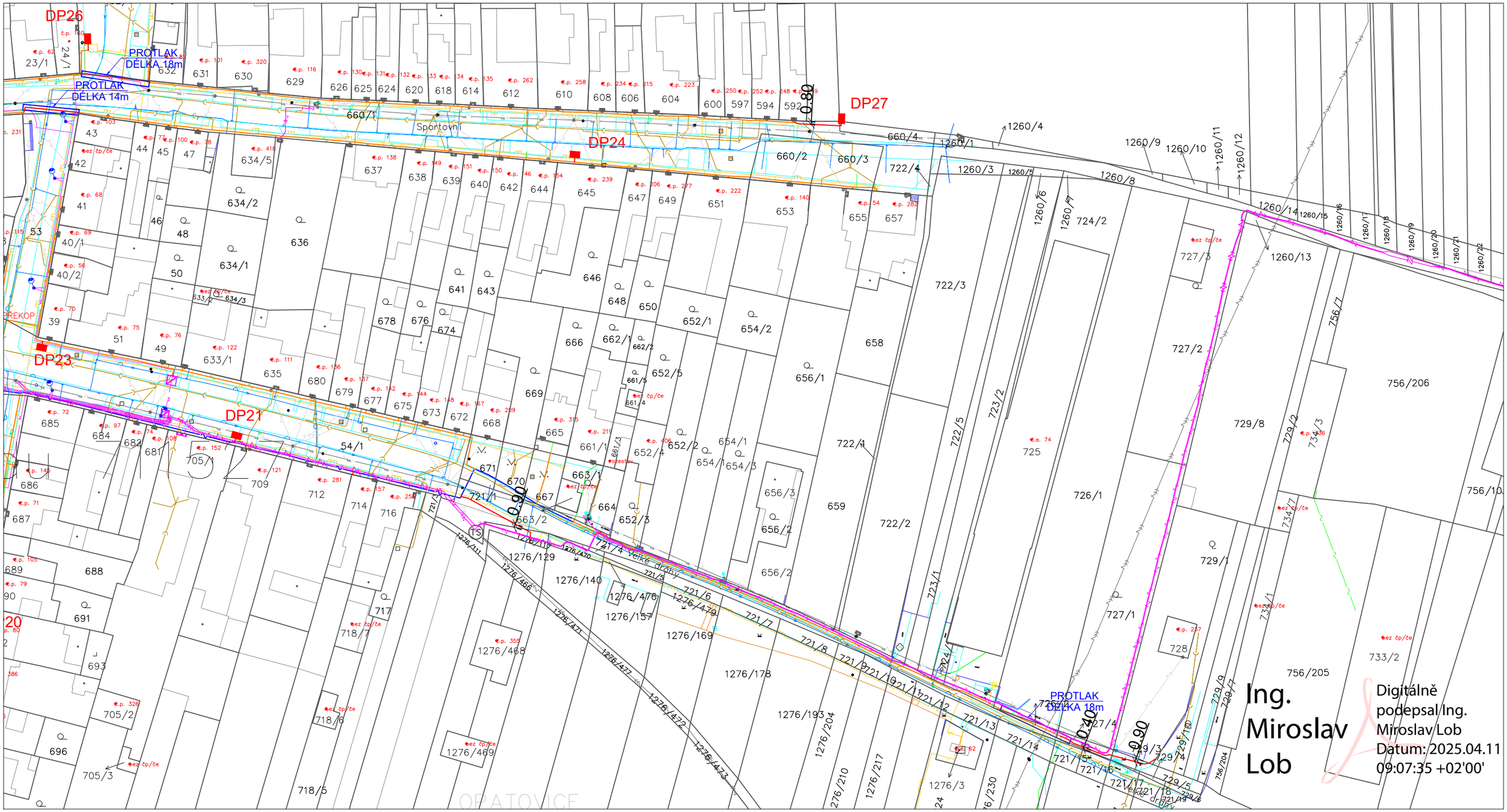

LEGENDA:

- NOVÁ TRASA TELEKOMUNIKAČNÍHO VEDENÍ (CETIN a.s.)
- REKONSTRUKCE TELEKOMUNIKAČNÍHO VEDENÍ (CETIN a.s.)
- NOVÝ TECHNOLOGICKÝ ROZVADĚČ 1300 x 550 x 350 mm (CETIN a.s.)
- PROTLAK
- 916/1 PARCELNÍ ČÍSLO
- HRANICE PARCEL
- POLOHOPIS
- KOMUNIKAČNÍ VEDENÍ–stávající (CETIN a.s.)
- KOMUNIKAČNÍ VEDENÍ–stávající (CETIN a.s.)
- VODOVODNÍ ŘAD (VAS a.s.)
- ELEKTRICKÉ VEDENÍ–VN (EG.D,a.s.)
- ELEKTRICKÉ VEDENÍ–NN ZEMNÍ (EG.D,a.s.)
- ELEKTRICKÉ VEDENÍ–NN NADZEMNÍ (EG.D.,a.s.)
- KANALIZACE (VAS a.s.)
- KANALIZACE–plánovaná (obec Opatovice)
- KANALIZACE–dešťová–plánovaná (obec Opatovice)
- VEŘEJNÉ OSVĚTLENÍ–plánované (obec Opatovice)
- VEŘEJNÉ OSVĚTLENÍ–NADZEMNÍ (obec Opatovice)
- VEŘEJNÉ OSVĚTLENÍ–ZEMNÍ–NUTNO VYTÝČIT!! (obec Opatovice)
- PLYNOVOD–VTL (GasNet s.r.o.)
- PLYNOVOD–STL (GasNet s.r.o.)
- PLYNOVOD–NTL (Gasnet s.r.o.)
- ELEKTRICKÉ VEDENÍ–NN ZEMNÍ (Gasnet s.r.o.)
- VDF VDF VODAFONE CZ a.s.

POLOHOPIS VŠECH STÁVAJÍCÍCH INŽENÝRSKÝCH SÍTÍ JE VYZNAČEN DLE ZASLANÝCH PODKLADŮ JEJICH VLASTNÍKŮ A SPRÁVCŮ. PŘED ZAHÁJENÍM STAVBY JE NUTNÉ PŘESNOU POLOHU VEDENÍ VYTÝČIT!

KLAD LISTŮ:

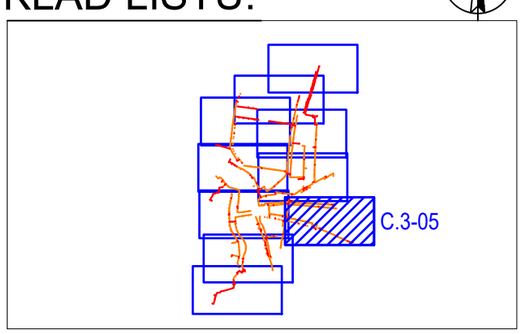

Katastrální území: Opatovice u Rajhradu (okres Brno-venkov); (711527)

Zodpovědný projektant:	Vypracoval:	Kontroloval:	ENLYTECH s.r.o. Lidická 700/19 Brno 602 00 IČ: 05846609
Ing. Miroslav Lob	Bc. Iveta Křížová	Ing. Petr Komínek	

Investor: CETIN a.s. , Českomoravská 2510/19, Libeň, 190 00 Praha 9	Formát: 1xA3
Název akce: 11010-120499 FTTX_M_RD_OPBRN1_Opatovice_Brno-venk_OK	Datum: 06/2024
	Stupeň: DPZ
	Číslo zakázky:
	Archivní číslo:

Obsah:	Číslo přílohy:	Měřítko:	Číslo výkresu:
Koordinační situační výkres		1:1000	C.3-05

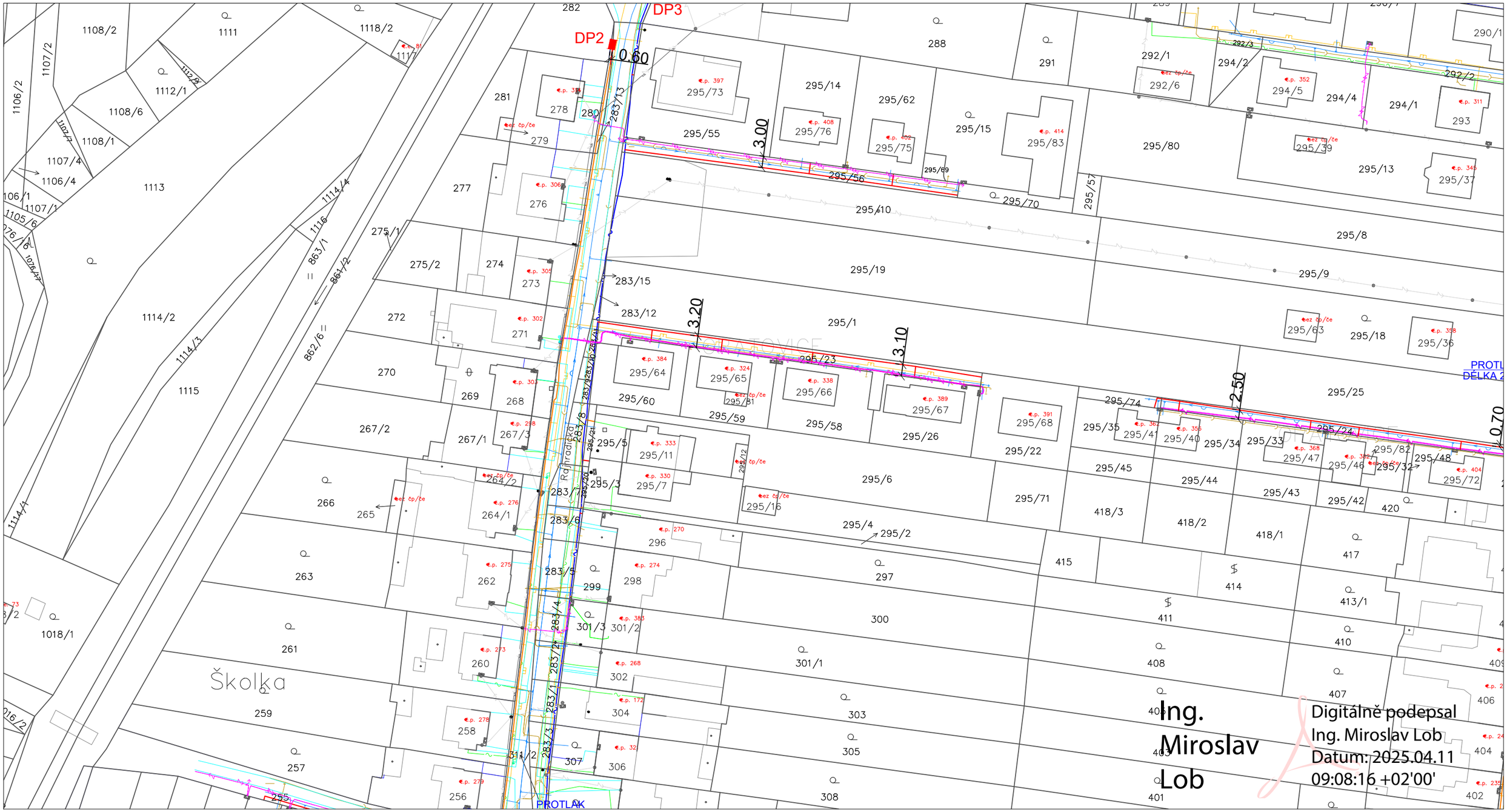

LEGENDA:

- NOVÁ TRASA TELEKOMUNIKAČNÍHO VEDENÍ (CETIN a.s.)
- REKONSTRUKCE TELEKOMUNIKAČNÍHO VEDENÍ (CETIN a.s.)
- NOVÝ TECHNOLOGICKÝ ROZVADĚČ 1300 x 550 x 350 mm (CETIN a.s.)
- PROTLAK
- 916/1 PARCELNÍ ČÍSLO
- HRANICE PARCEL
- POLOHOPIS
- KOMUNIKAČNÍ VEDENÍ–stávající (CETIN a.s.)
- KOMUNIKAČNÍ VEDENÍ–stávající (CETIN a.s.)
- VODOVODNÍ ŘAD (VAS a.s.)
- ELEKTRICKÉ VEDENÍ–VN (EG.D,a.s.)
- ELEKTRICKÉ VEDENÍ–NN ZEMNÍ (EG.D,a.s.)
- ELEKTRICKÉ VEDENÍ–NN NADZEMNÍ (EG.D.,a.s.)
- KANALIZACE (VAS a.s.)
- KANALIZACE–plánovaná (obec Opatovice)
- KANALIZACE–dešťová–plánovaná (obec Opatovice)
- VEŘEJNÉ OSVĚTLENÍ–plánované (obec Opatovice)
- VEŘEJNÉ OSVĚTLENÍ–NADZEMNÍ (obec Opatovice)
- VEŘEJNÉ OSVĚTLENÍ–ZEMNÍ–NUTNO VYTÝČIT!! (obec Opatovice)
- PLYNOVOD–VTL (GasNet s.r.o.)
- PLYNOVOD–STL (GasNet s.r.o.)
- PLYNOVOD–NTL (Gasnet s.r.o.)
- ELEKTRICKÉ VEDENÍ–NN ZEMNÍ (Gasnet s.r.o.)
- VDF VODAFONE CZ a.s.

POLOHOPIS VŠECH STÁVAJÍCÍCH INŽENÝRSKÝCH SÍTÍ JE VYZNAČEN DLE ZASLANÝCH PODKLADŮ JEJICH VLASTNÍKŮ A SPRÁVCŮ. PŘED ZAHÁJENÍM STAVBY JE NUTNÉ PŘESNOU POLOHU VEDENÍ VYTÝČIT!

KLAD LISTŮ:

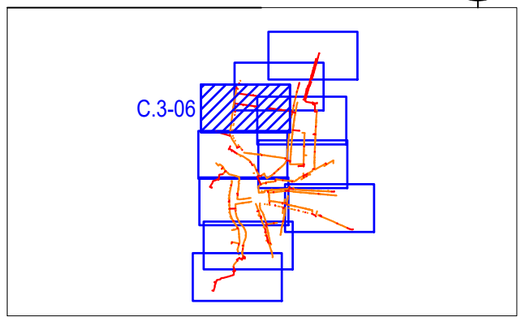

Katastrální území: Opatovice u Rajhradu (okres Brno-venkov); (711527)

Zodpovědný projektant: Ing. Miroslav Lob	Vypracoval: Bc. Iveta Křížová	Kontroloval: Ing. Petr Komínek	ENLYTECH s.r.o. Lidická 700/19 Brno 602 00 IČ: 05846609
Investor: CETIN a.s. , Českomoravská 2510/19, Libeň, 190 00 Praha 9			Formát: 1xA3
Název akce: 11010-120499 FTTX_M_RD_OPBRN1_Opatovice_Brno-venk_OK			Datum: 06/2024
			Stupeň: DPZ
			Číslo zakázky:
			Archivní číslo:
Obsah: Koordinační situační výkres	Číslo přílohy:	Měřítko: 1:1000	Číslo výkresu: C.3-06

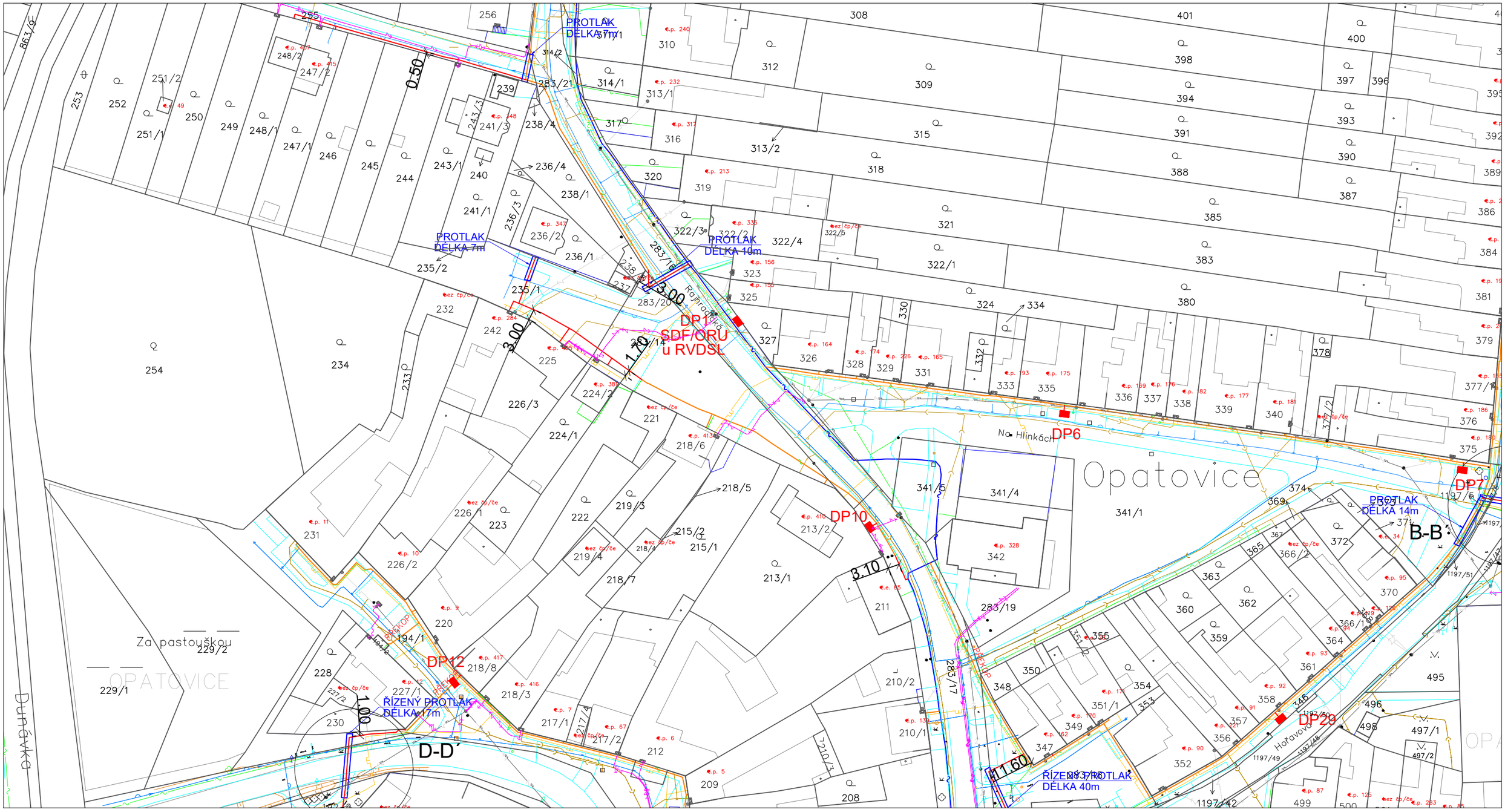

LEGENDA:

- NOVÁ TRASA TELEKOMUNIKAČNÍHO VEDENÍ (CETIN a.s.)
- REKONSTRUKCE TELEKOMUNIKAČNÍHO VEDENÍ (CETIN a.s.)
- NOVÝ TECHNOLOGICKÝ ROZVADĚČ 1300 x 550 x 350 mm (CETIN a.s.)
- PROTLAK
- 916/1 PARCELNÍ ČÍSLO
- HRANICE PARCEL
- POLOHOPIS
- KOMUNIKAČNÍ VEDENÍ–stávající (CETIN a.s.)
- KOMUNIKAČNÍ VEDENÍ–stávající (CETIN a.s.)
- VODOVODNÍ ŘAD (VAS a.s.)
- ELEKTRICKÉ VEDENÍ–VN (EG.D,a.s.)
- ELEKTRICKÉ VEDENÍ–NN ZEMNÍ (EG.D,a.s.)
- ELEKTRICKÉ VEDENÍ–NN NADZEMNÍ (EG.D.,a.s.)
- KANALIZACE (VAS a.s.)
- KANALIZACE–plánovaná (obec Opatovice)
- KANALIZACE–dešťová–plánovaná (obec Opatovice)
- VEŘEJNÉ OSVĚTLENÍ–plánované (obec Opatovice)
- VEŘEJNÉ OSVĚTLENÍ–NADZEMNÍ (obec Opatovice)
- VEŘEJNÉ OSVĚTLENÍ–ZEMNÍ–NUTNO VYTÝČIT!! (obec Opatovice)
- PLYNOVOD–VTL (GasNet s.r.o.)
- PLYNOVOD–STL (GasNet s.r.o.)
- PLYNOVOD–NTL (Gasnet s.r.o.)
- ELEKTRICKÉ VEDENÍ–NN ZEMNÍ (Gasnet s.r.o.)
- VDF VODAFONE CZ a.s.

POLOHOPIS VŠECH STÁVAJÍCÍCH INŽENÝRSKÝCH SÍTÍ JE VYZNAČEN DLE ZASLANÝCH PODKLADŮ JEJICH VLASTNÍKŮ A SPRÁVCŮ. PŘED ZAHÁJENÍM STAVBY JE NUTNÉ PŘESNOU POLOHU VEDENÍ VYTÝČIT!

Ing. Miroslav Lob

Digitálně podepsal Ing. Miroslav Lob
Datum: 2025.04.11 09:08:59 +02'00'

KLAD LISTŮ:

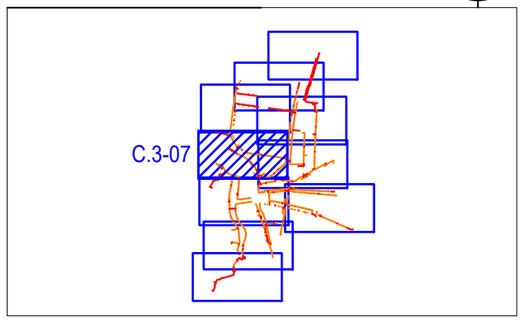

Katastrální území: Opatovice u Rajhradu (okres Brno-venkov); (711527)

Zodpovědný projektant: Ing. Miroslav Lob	Vypracoval: Bc. Iveta Křížová	Kontroloval: Ing. Petr Komínek	ENLYTECH s.r.o. Lidická 700/19 Brno 602 00 IČ: 05846609
Investor: CETIN a.s. , Českomoravská 2510/19, Libeň, 190 00 Praha 9			Formát: 1xA3
Název akce: 11010-120499 FTTX_M_RD_OPBRN1_Opatovice_Brno-venk_OK			Datum: 06/2024
			Stupeň: DPZ
			Číslo zakázky:
			Archivní číslo:
Obsah: Koordinační situační výkres	Číslo přílohy:	Měřítko: 1:1000	Číslo výkresu: C.3-07

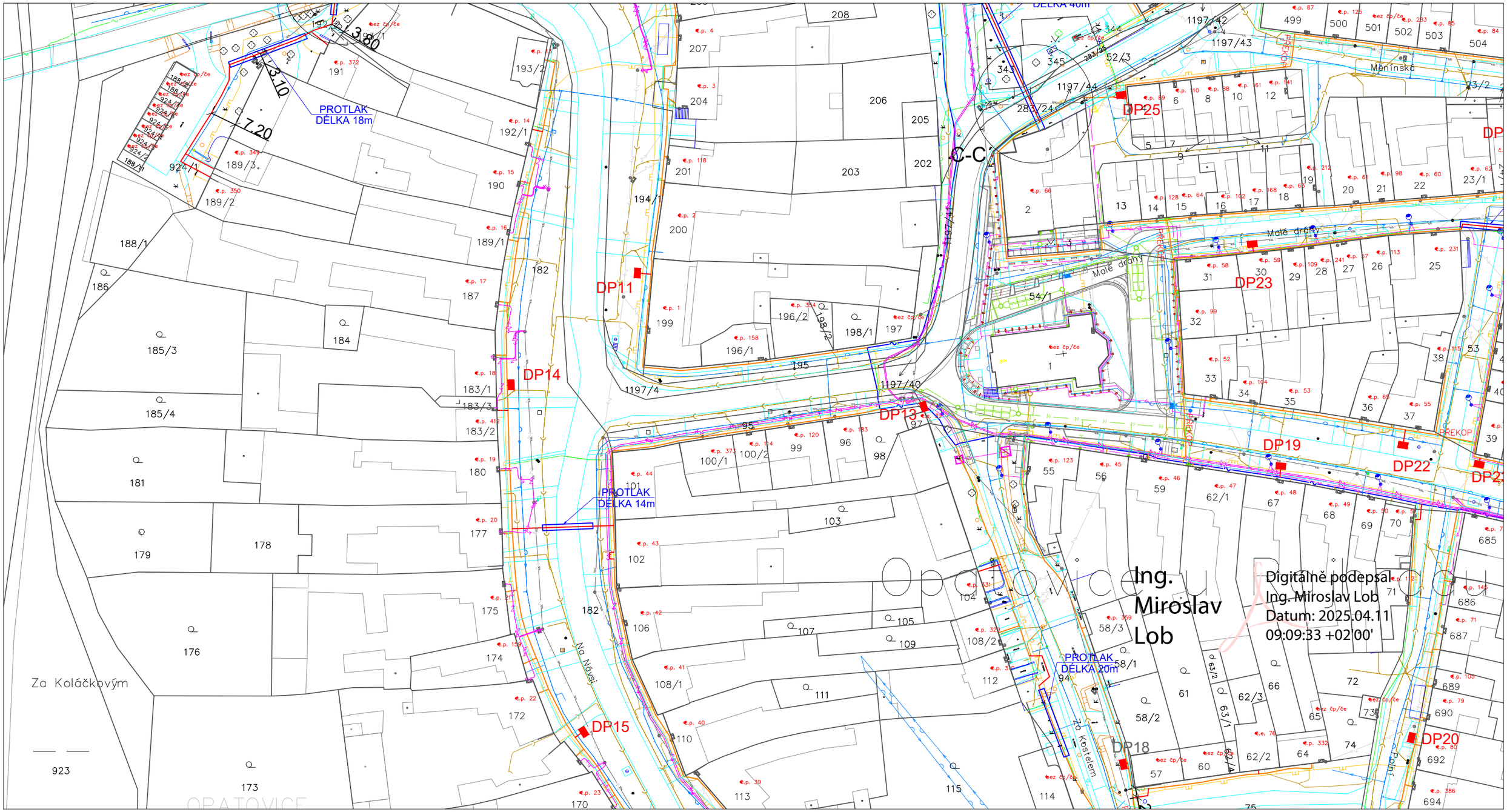

LEGENDA:

- NOVÁ TRASA TELEKOMUNIKAČNÍHO VEDENÍ (CETIN a.s.)
- REKONSTRUKCE TELEKOMUNIKAČNÍHO VEDENÍ (CETIN a.s.)
- NOVÝ TECHNOLOGICKÝ ROZVADĚČ 1300 x 550 x 350 mm (CETIN a.s.)
- PROTLAK
- 916/1 PARCELNÍ ČÍSLO
- HRANICE PARCEL
- POLOHOPIS
- KOMUNIKAČNÍ VEDENÍ–stávající (CETIN a.s.)
- KOMUNIKAČNÍ VEDENÍ–stávající (CETIN a.s.)
- VODOVODNÍ ŘAD (VAS a.s.)
- ELEKTRICKÉ VEDENÍ–VN (EG.D,a.s.)
- ELEKTRICKÉ VEDENÍ–NN ZEMNÍ (EG.D,a.s.)
- ELEKTRICKÉ VEDENÍ–NN NADZEMNÍ (EG.D.,a.s.)
- KANALIZACE (VAS a.s.)
- KANALIZACE–plánovaná (obec Opatovice)
- KANALIZACE–dešťová–plánovaná (obec Opatovice)
- VEŘEJNÉ OSVĚTLENÍ–plánované (obec Opatovice)
- VEŘEJNÉ OSVĚTLENÍ–NADZEMNÍ (obec Opatovice)
- VEŘEJNÉ OSVĚTLENÍ–ZEMNÍ–NUTNO VYTÝČIT!! (obec Opatovice)
- PLYNOVOD–VTL (GasNet s.r.o.)
- PLYNOVOD–STL (GasNet s.r.o.)
- PLYNOVOD–NTL (Gasnet s.r.o.)
- ELEKTRICKÉ VEDENÍ–NN ZEMNÍ (Gasnet s.r.o.)
- VDF VODAFONE CZ a.s.

POLOHOPIS VŠECH STÁVAJÍCÍCH INŽENÝRSKÝCH SÍTÍ JE VYZNAČEN DLE ZASLANÝCH PODKLADŮ JEJICH VLASTNÍKŮ A SPRÁVCŮ. PŘED ZAHÁJENÍM STAVBY JE NUTNÉ PŘESNOU POLOHU VEDENÍ VYTÝČIT!

KLAD LISTŮ:

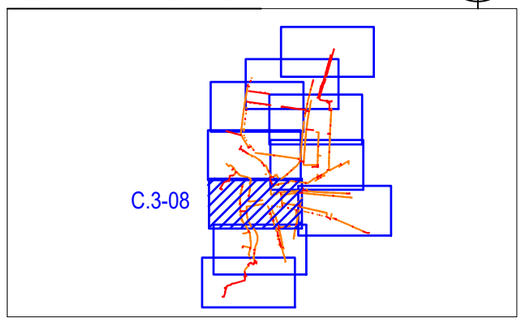

Katastrální území: Opatovice u Rajhradu (okres Brno-venkov); (711527)

Zodpovědný projektant:	Vypracoval:	Kontroloval:	ENLYTECH s.r.o. Lidická 700/19 Brno 602 00 IČ: 05846609	
Ing. Miroslav Lob	Bc. Iveta Křížová	Ing. Petr Komínek		
Investor: CETIN a.s. , Českomoravská 2510/19, Libeň, 190 00 Praha 9			Formát:	1xA3
Název akce: 11010-120499 FTTX_M_RD_OPBRN1_Opatovice_Brno-venk_OK			Datum:	06/2024
			Stupeň:	DPZ
			Číslo zakázky:	
			Archivní číslo:	
Obsah: Koordinační situační výkres	Číslo přílohy:		Měřítko: 1:1000	Číslo výkresu: C.3-08

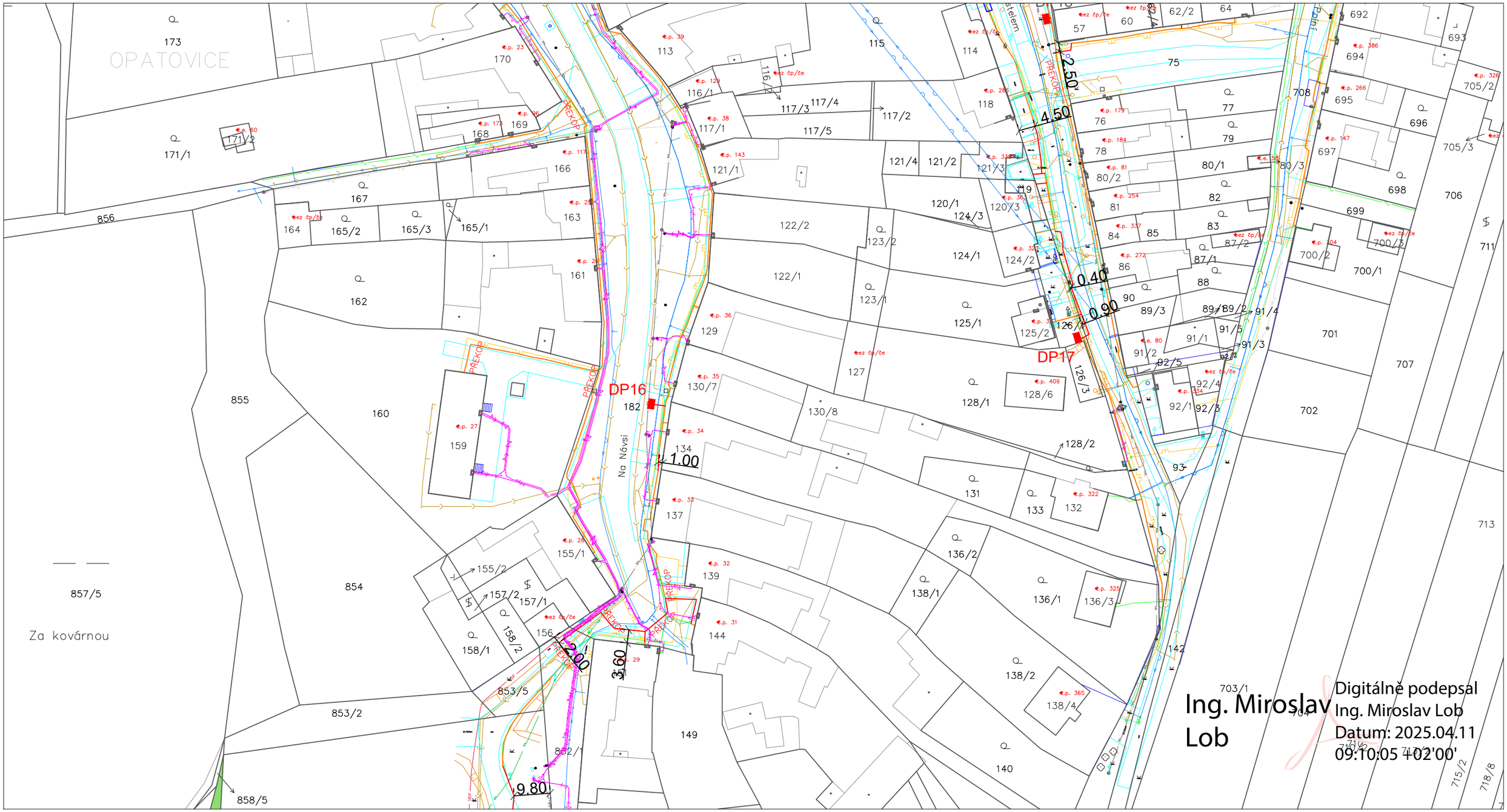

Digitálně podepsal Ing. Miroslav Lob
Datum: 2025.04.11 09:10:05 +02'00'

LEGENDA:

- NOVÁ TRASA TELEKOMUNIKAČNÍHO VEDENÍ (CETIN a.s.)
- REKONSTRUKCE TELEKOMUNIKAČNÍHO VEDENÍ (CETIN a.s.)
- NOVÝ TECHNOLOGICKÝ ROZVADĚČ 1300 x 550 x 350 mm (CETIN a.s.)
- PROTLAK
- 916/1 PARCELNÍ ČÍSLO
- HRANICE PARCEL
- POLOHOPIS
- KOMUNIKAČNÍ VEDENÍ–stávající (CETIN a.s.)
- KOMUNIKAČNÍ VEDENÍ–stávající (CETIN a.s.)
- VODOVODNÍ ŘAD (VAS a.s.)
- ELEKTRICKÉ VEDENÍ–VN (EG.D,a.s.)
- ELEKTRICKÉ VEDENÍ–NN ZEMNÍ (EG.D,a.s.)
- ELEKTRICKÉ VEDENÍ–NN NADZEMNÍ (EG.D.,a.s.)
- KANALIZACE (VAS a.s.)
- KANALIZACE–plánovaná (obec Opatovice)
- KANALIZACE–dešťová–plánovaná (obec Opatovice)
- VEŘEJNÉ OSVĚTLENÍ–plánované (obec Opatovice)
- VEŘEJNÉ OSVĚTLENÍ–NADZEMNÍ (obec Opatovice)
- VEŘEJNÉ OSVĚTLENÍ–ZEMNÍ–NUTNO VYTÝČIT!! (obec Opatovice)
- PLYNOVOD–VTL (GasNet s.r.o.)
- PLYNOVOD–STL (GasNet s.r.o.)
- PLYNOVOD–NTL (Gasnet s.r.o.)
- ELEKTRICKÉ VEDENÍ–NN ZEMNÍ (Gasnet s.r.o.)
- VDF VODAFONE CZ a.s.

POLOHOPIS VŠECH STÁVAJÍCÍCH INŽENÝRSKÝCH SÍTÍ JE VYZNAČEN DLE ZASLANÝCH PODKLADŮ JEJICH VLASTNÍKŮ A SPRÁVCŮ. PŘED ZAHÁJENÍM STAVBY JE NUTNÉ PŘESNOU POLOHU VEDENÍ VYTÝČIT!

KLAD LISTŮ:

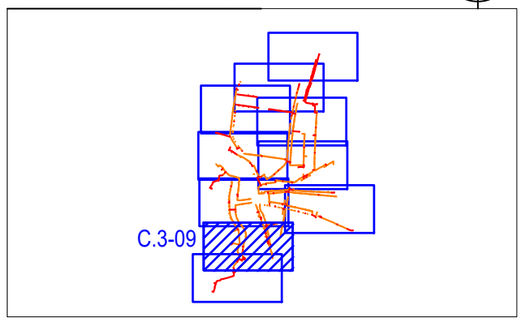

Katastrální území: Opatovice u Rajhradu (okres Brno-venkov); (711527)

Zodpovědný projektant:	Vypracoval:	Kontroloval:	ENLYTECH s.r.o. Lidická 700/19 Brno 602 00 IČ: 05846609
Ing. Miroslav Lob	Bc. Iveta Křížová	Ing. Petr Komínek	

Investor: CETIN a.s. , Českomoravská 2510/19, Libeň, 190 00 Praha 9		Formát:	1xA3
Název akce: 11010-120499 FTTX_M_RD_OPBRN1_Opatovice_Brno-venk_OK		Datum:	06/2024
		Stupeň:	DPZ
		Číslo zakázky:	
		Archivní číslo:	
Obsah: Koordinační situační výkres	Číslo přílohy:	Měřítko: 1:1000	Číslo výkresu: C.3-09

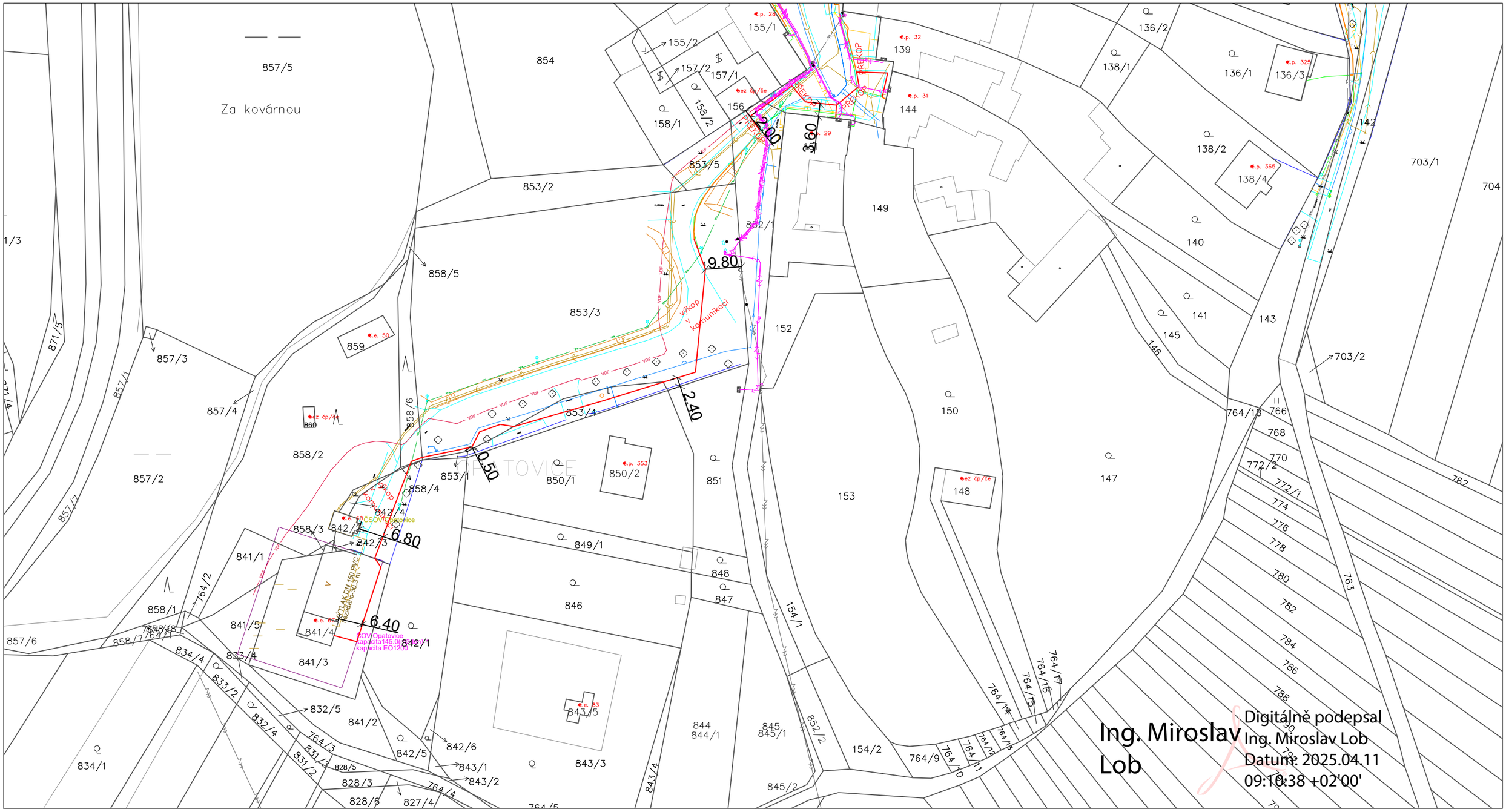

LEGENDA:

- NOVÁ TRASA TELEKOMUNIKAČNÍHO VEDENÍ (CETIN a.s.)
- REKONSTRUKCE TELEKOMUNIKAČNÍHO VEDENÍ (CETIN a.s.)
- NOVÝ TECHNOLOGICKÝ ROZVADĚČ 1300 x 550 x 350 mm (CETIN a.s.)
- PROTLAK
- 916/1 PARCELNÍ ČÍSLO
- HRANICE PARCEL
- POLOHOPIS
- KOMUNIKAČNÍ VEDENÍ–stávající (CETIN a.s.)
- KOMUNIKAČNÍ VEDENÍ–stávající (CETIN a.s.)
- VODOVODNÍ ŘAD (VAS a.s.)
- ELEKTRICKÉ VEDENÍ–VN (EG.D,a.s.)
- ELEKTRICKÉ VEDENÍ–NN ZEMNÍ (EG.D,a.s.)
- ELEKTRICKÉ VEDENÍ–NN NADZEMNÍ (EG.D.,a.s.)
- KANALIZACE (VAS a.s.)
- KANALIZACE–plánovaná (obec Opatovice)
- KANALIZACE–dešťová–plánovaná (obec Opatovice)
- VEŘEJNÉ OSVĚTLENÍ–plánované (obec Opatovice)
- VEŘEJNÉ OSVĚTLENÍ–NADZEMNÍ (obec Opatovice)
- VEŘEJNÉ OSVĚTLENÍ–ZEMNÍ–NUTNO VYTÝČIT!! (obec Opatovice)
- PLYNOVOD–VTL (GasNet s.r.o.)
- PLYNOVOD–STL (GasNet s.r.o.)
- PLYNOVOD–NTL (Gasnet s.r.o.)
- ELEKTRICKÉ VEDENÍ–NN ZEMNÍ (Gasnet s.r.o.)
- VDF VODAFONE CZ a.s.

POLOHOPIS VŠECH STÁVAJÍCÍCH INŽENÝRSKÝCH SÍTÍ JE VYZNAČEN DLE ZASLANÝCH PODKLADŮ JEJICH VLASTNÍKŮ A SPRÁVCŮ. PŘED ZAHÁJENÍM STAVBY JE NUTNÉ PŘESNOU POLOHU VEDENÍ VYTÝČIT!

KLAD LISTŮ:

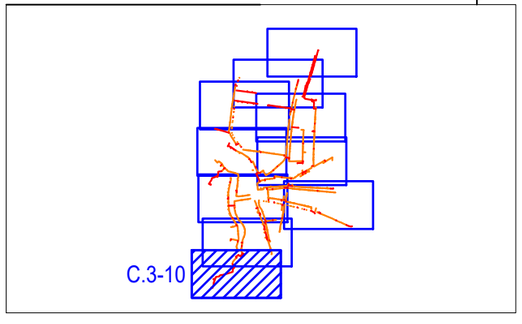

Katastrální území: Opatovice u Rajhradu (okres Brno-venkov); (711527)

Zodpovědný projektant:	Vypracoval:	Kontroloval:	ENLYTECH s.r.o. Lidická 700/19 Brno 602 00 IČ: 05846609
Ing. Miroslav Lob	Bc. Iveta Křížová	Ing. Petr Komínek	

Investor: CETIN a.s. , Českomoravská 2510/19, Libeň, 190 00 Praha 9		Formát:	1xA3
Název akce: 11010-120499 FTTX_M_RD_OPBRN1_Opatovice_Brno-venk_OK		Datum:	06/2024
		Stupeň:	DPZ
		Číslo zakázky:	
		Archivní číslo:	
Obsah: Koordinační situační výkres	Číslo přílohy:	Měřítko: 1:1000	Číslo výkresu: C.3-10