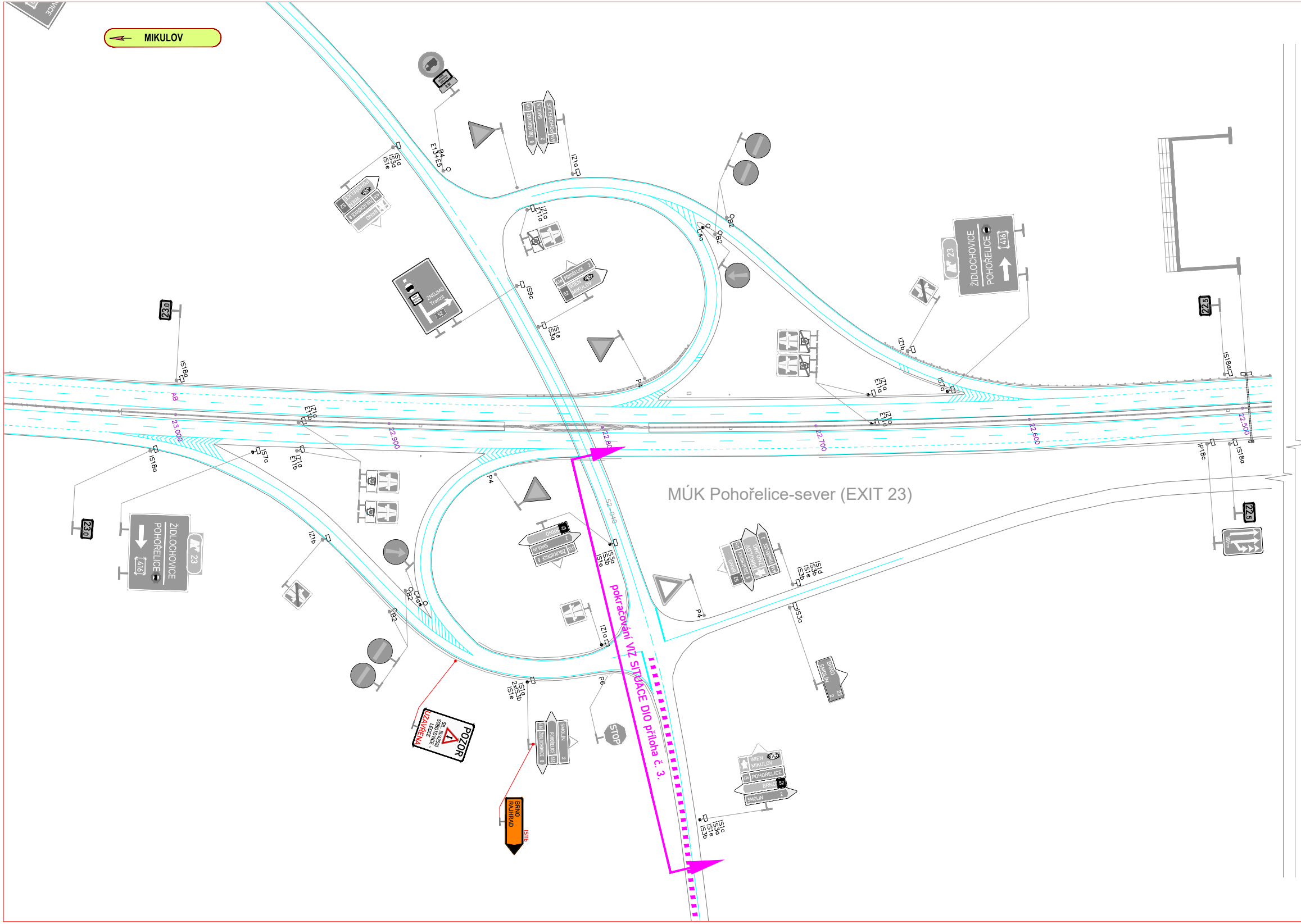
MIKULOV
MÚK Pohořelice-sever (EXIT 23)
pokračování VIZ SITUACE DIO příloha č. 3.
ŽIDLOCHOVICE
POHOŘELICE
416
23
ZNOJMO
Tranzit
52
BRNO
RAJHRAD
IS11b
POZOR
SIL. III/42510
SOBOTOVICE - LEDCE
UZAVŘENA
SMOLÍN
VIEN
MIKULOV
23.0
22.5
23.000
22.900
22.800
22.700
22.600
22.500
IS1a
IS3a
IS1e
IS1d
IS1c
IS3b
2xIS3b
IS9c
IS18a
IS18c
IS7a
IZ1a
IZ1b
E11a
E11b
E13+E5
P4
P6
B2
C4a
STOP

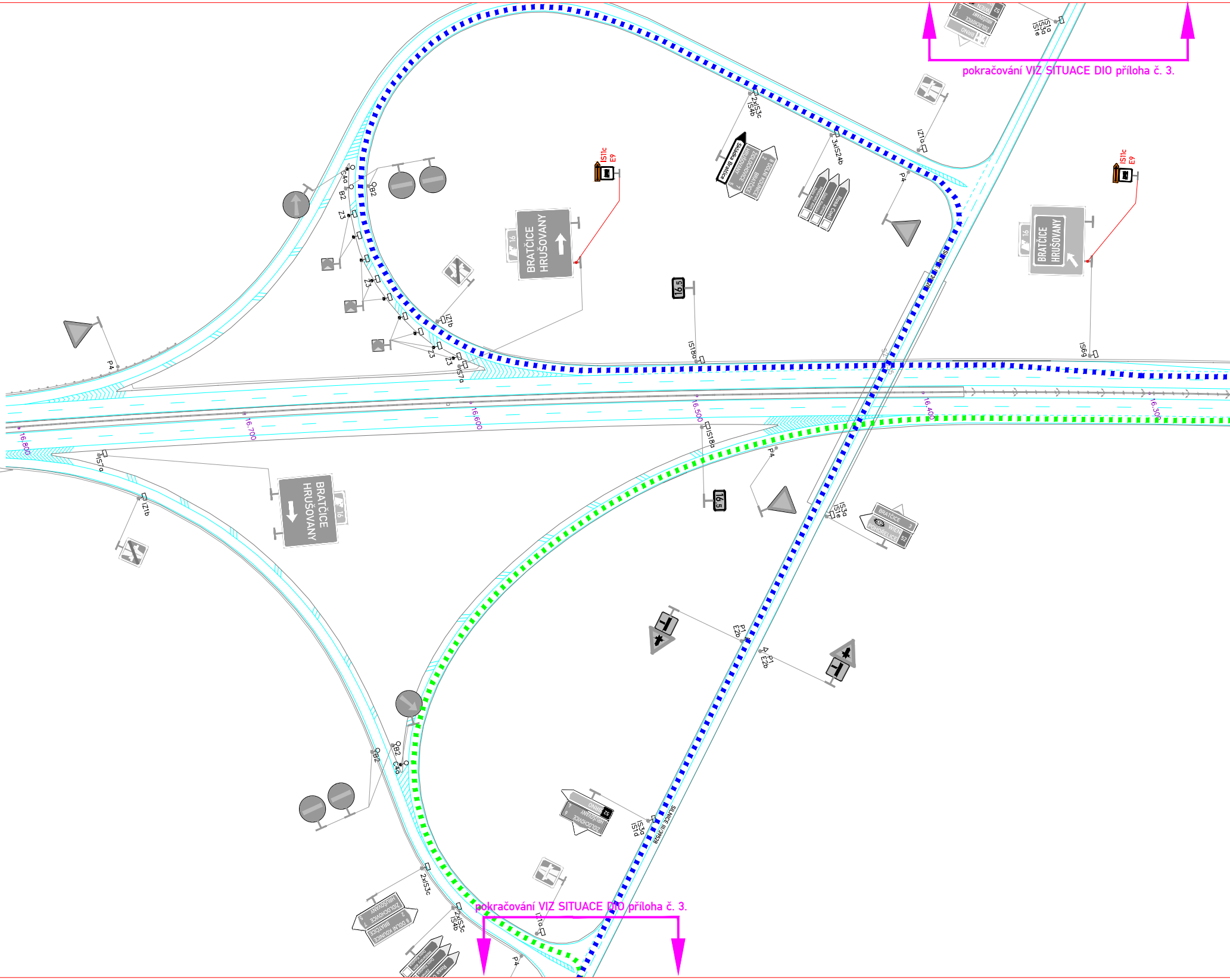
pokračování VIZ SITUACE DIO příloha č. 3.
IS1a
IS3a
IS1e
2xIS3c
IS4b
3xIS24b
Skládka Bratčice
ŽIDLOCHOVICE 7
HRUŠOVANY 5
DOLNÍ KOUNICE 8
BRATČICE 2
Rosa Coeli
IZ1a
IS11c
E9
P4
C4a
B2
Z3
IZ1b
IS7a
BRATČICE
HRUŠOVANY
16
IS18a
16.5
IS6g
16.800
16.700
16.600
16.500
16.400
16.300
IS18b
BRATČICE 3
WIEN
POHOŘELICE
52
P1
E2b
BRNO
HRUŠOVANY 4
ŽIDLOCHOVICE 6
IS3a
IS1d
SILNICE III/39528
pokračování VIZ SITUACE DIO příloha č. 3.

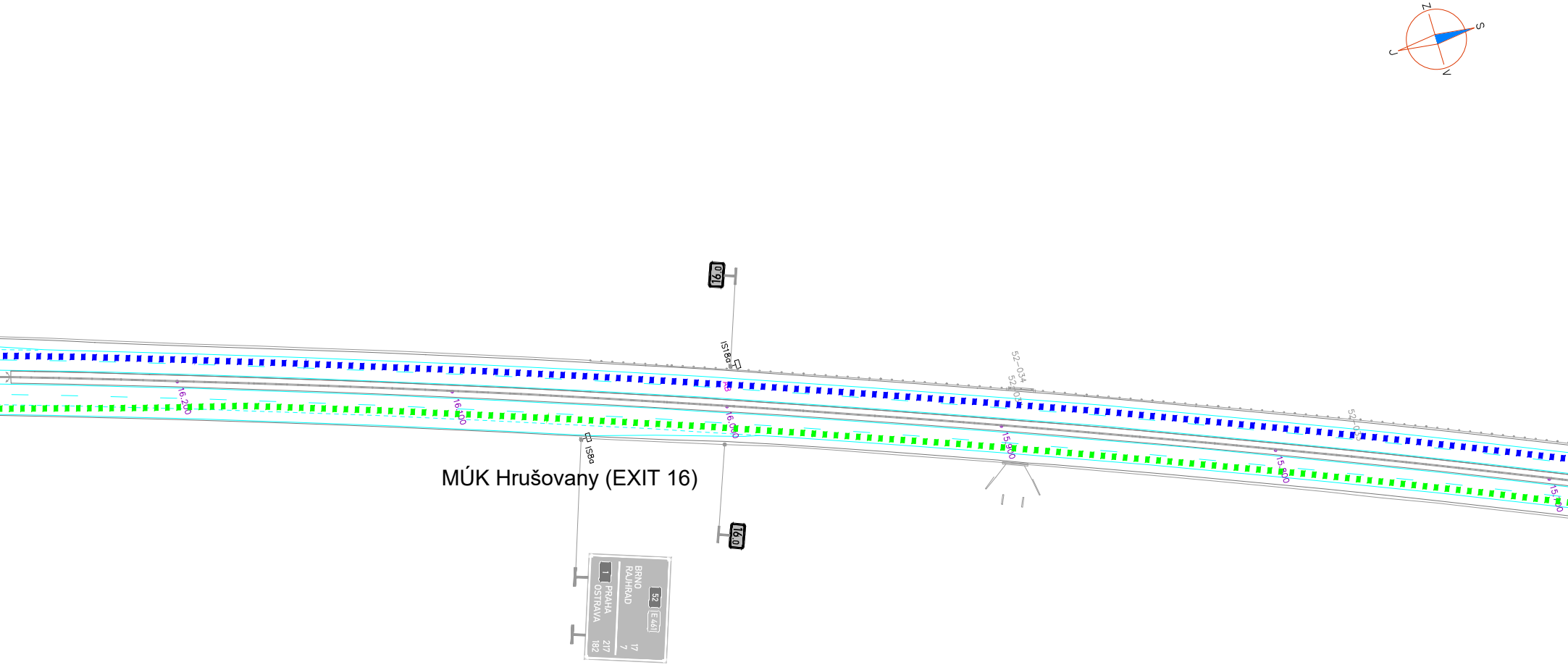

Z
S
J
V
16.0
IS18a
52–034
52–035
16.200
16.100
16.000
15.900
15.800
15.700
IS8a
MÚK Hrušovany (EXIT 16)
16.0
52
E 461
BRNO
RAJHRAD
17
7
1
PRAHA
OSTRAVA
217
182

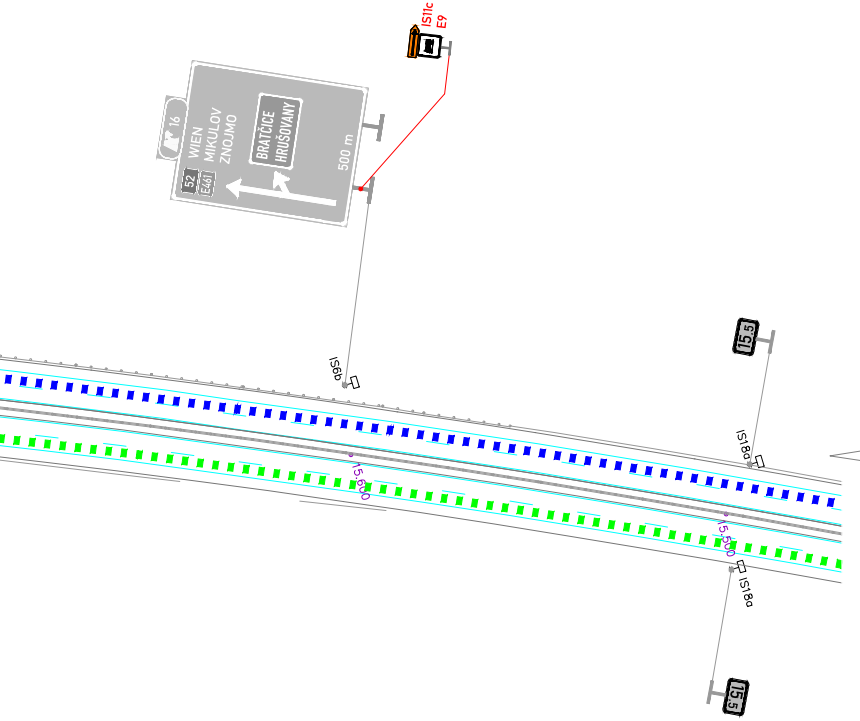
IS11c
E9
16
WIEN
MIKULOV
ZNOJMO
52
E461
BRATČICE
HRUŠOVANY
500 m
IS6b
15,5
IS18a
15,600
15,500
IS18a
15,5

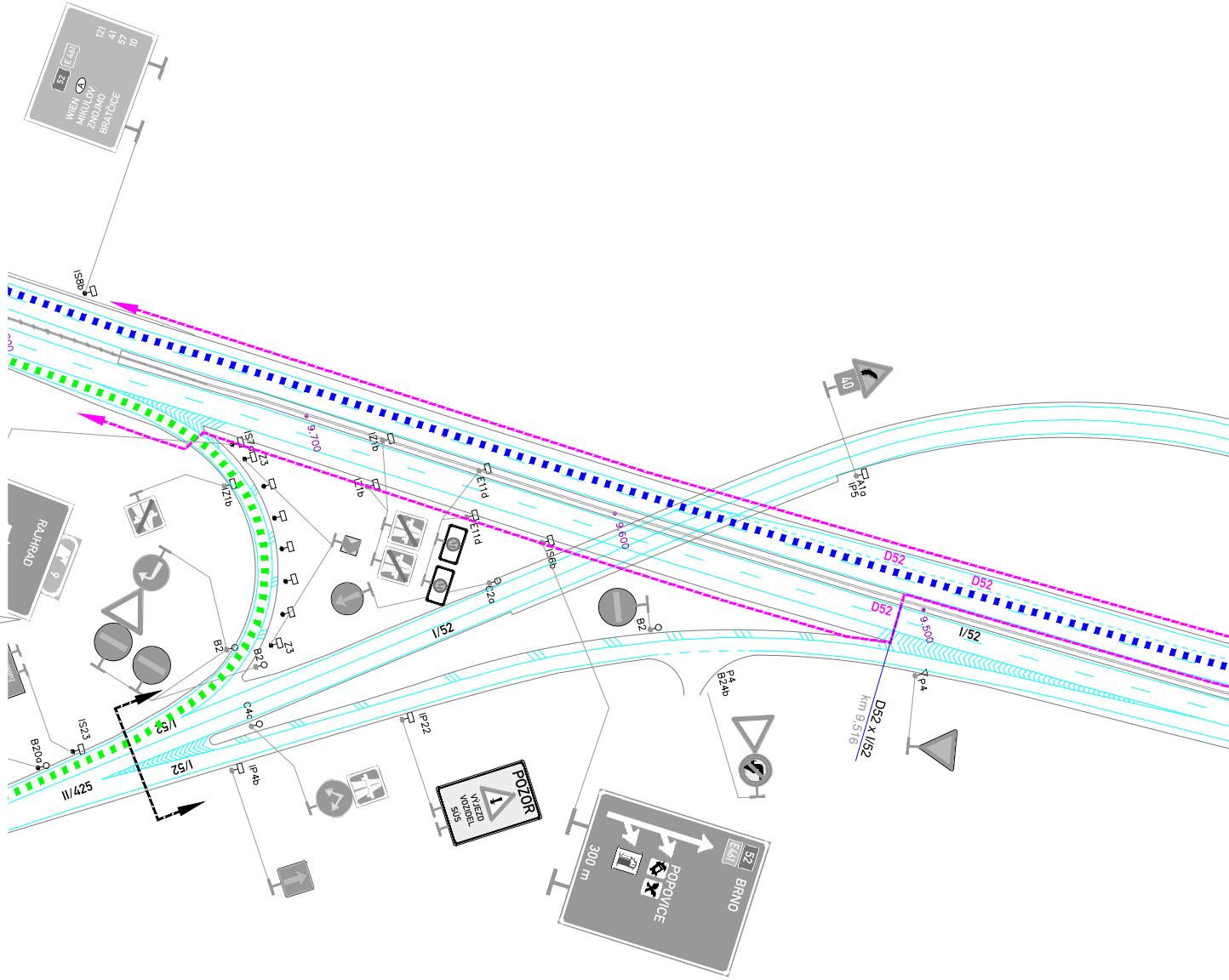
52
E461
A
WIEN
MIKULOV
ZNOJMO
BRATČICE
121
41
57
10
IS8b
9,700
IS7
Z3
IZ1b
IZ1b
IZ1b
E11d
E11d
IS6b
9,600
A1a
IP5
40
D52
D52
D52
9,500
I/52
RAJHRAD
9
B2
B2
Z3
C2a
B2
I/52
P4
B24b
P4
D52 x I/52
km 9,516
I/52
IS23
B20a
C4c
IP22
I/52
II/425
IP4b
POZOR
VÝJEZD
VOZIDEL
SÚS
300 m
POPOVICE
52
E461
BRNO

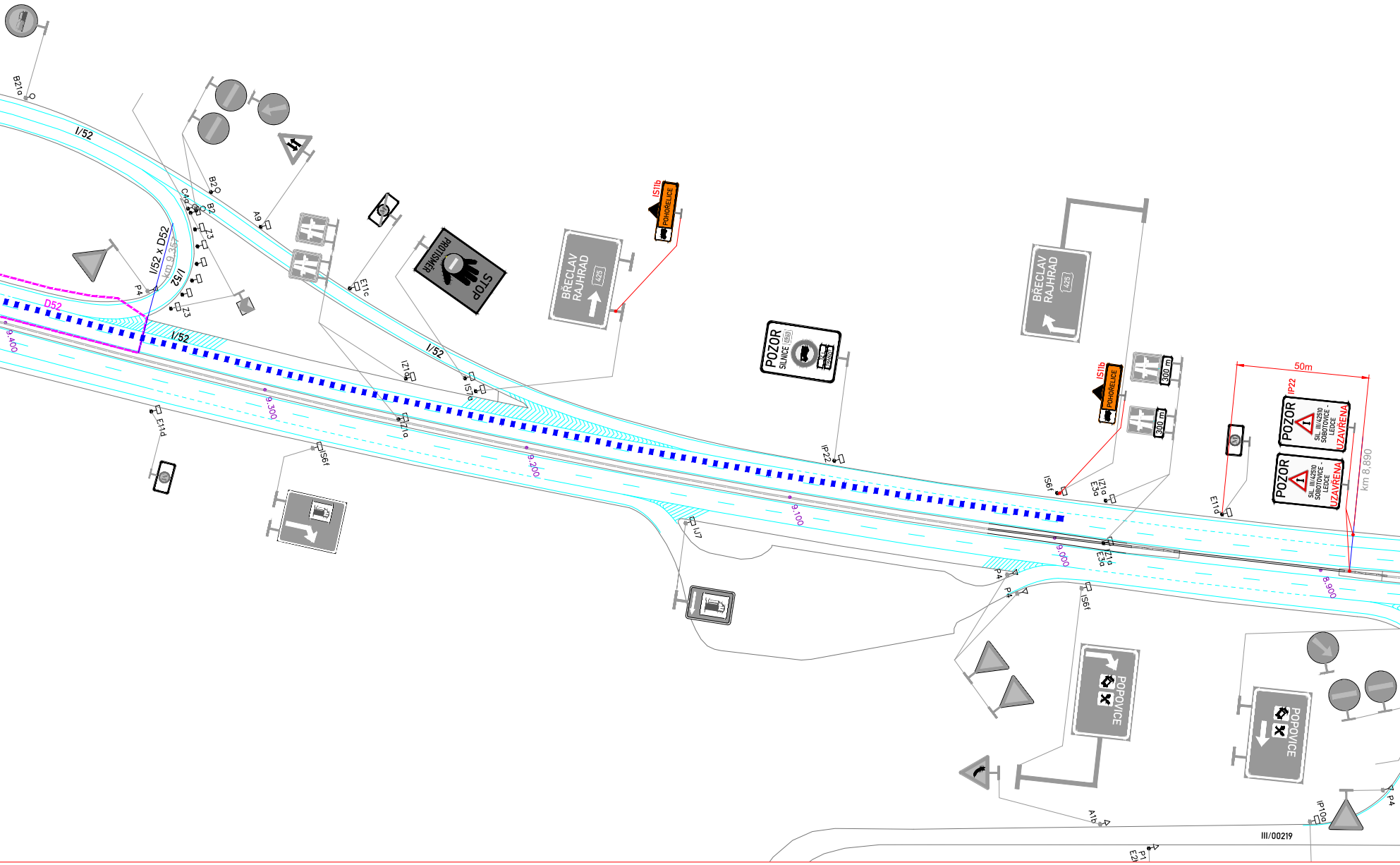
B21a
I/52
B2
C4a
B2
Z3
A9
I/52 x D52
km 9,357
I/52
P4
Z3
D52
9.400
I/52
E11c
PROTISMĚR
STOP
BŘECLAV
RAJHRAD
425
IS11b
POHOŘELICE
IZ1b
IS7a
I/52
POZOR
SILNICE
425
IP22
IS11b
POHOŘELICE
300 m
300 m
IS6f
IZ1a
E3a
50m
IP22
POZOR
SIL. III/42510
SOBOTOVICE -
LEDCE
UZAVŘENA
POZOR
SIL. III/42510
SOBOTOVICE -
LEDCE
UZAVŘENA
km 8,890
E11a
E11d
9.300
IZ1a
IS6f
9.200
IJ7
9.100
9.000
IZ1a
E3a
P4
P4
IS6f
8.900
POPOVICE
POPOVICE
A1b
IP10a
P4
III/00219
P1
E2

LEGENDA:

100 B20a MÍSTNÍ ÚPRAVA SVISLÉHO DOPRAVNÍHO ZNAČENÍ

A15 PŘECHODNÁ ÚPRAVA SVISLÉHO DOPRAVNÍHO ZNAČENÍ

MÍSTNÍ ÚPRAVA VODOROVNÉHO DOPRAVNÍHO ZNAČENÍ

🟩 OBJÍZDNÁ TRASA PRO NÁKLADNÍ DOPRAVU PO D52 (SMĚR BRNO, RAJHRAD)

🟦 OBJÍZDNÁ TRASA PRO NÁKLADNÍ DOPRAVU PO D52(SMĚR POHOŘELICE)

🟪 OBJÍZDNÁ TRASA PO SIL. NIŽŠÍCH TŘÍD (SMĚR BRNO, RAJHRAD)

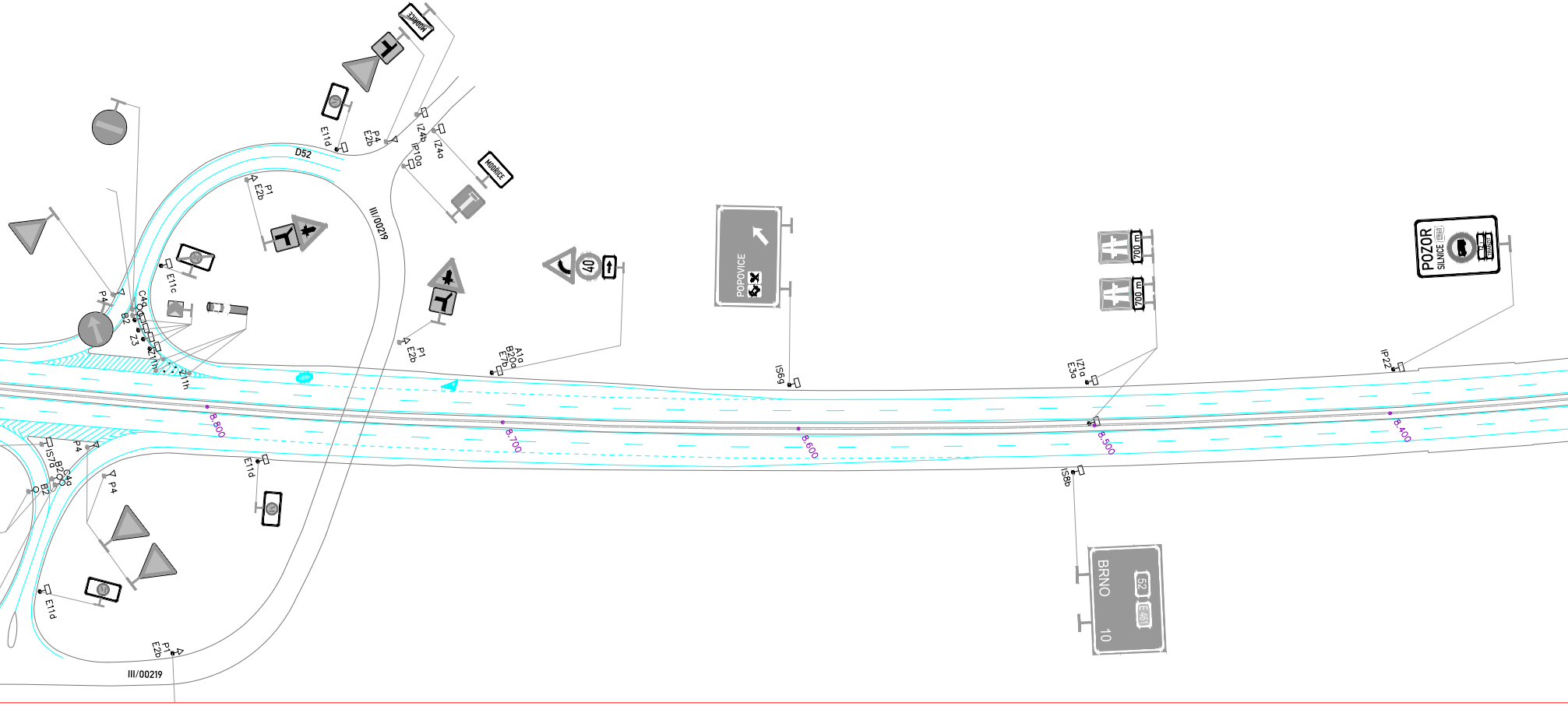
D52
III/00219
III/00219
MODŘICE
MODŘICE
E11d
P4
E2b
IZ4b
IP10a
IZ4a
P1
E2b
E11c
P4
C4a
B2
Z3
E11h
P1
E2b
A1a
B20a
E7b
40
POPOVICE
IS6g
700 m
700 m
IZ1a
E3a
POZOR
SILNICE
IP22
8.800
8.700
8.600
8.500
8.400
IS7a
B2
C4a
P4
B2
P4
E11d
E11d
IS8b
BRNO
52
E461
10
P1
E2b

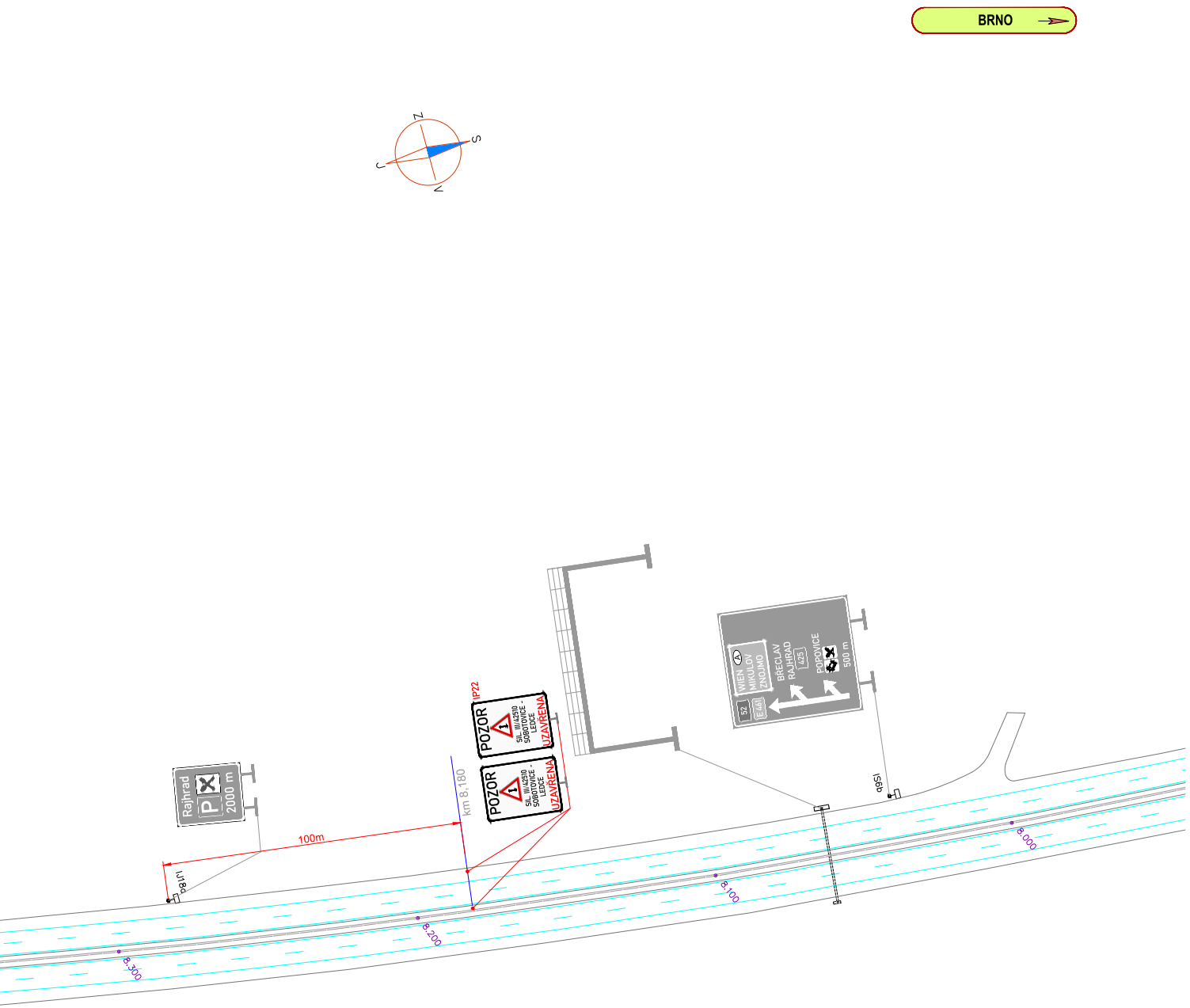
BRNO
Z
S
J
V
IP22
POZOR
SIL. III/42510 SOBOTOVICE - LEDCE
UZAVŘENA
POZOR
SIL. III/42510 SOBOTOVICE - LEDCE
UZAVŘENA
km 8,180
100m
Rajhrad
P
2000 m
IJ18b
WIEN
MIKULOV
ZNOJMO
A
52
E 461
BŘECLAV
RAJHRAD
425
POPOVICE
500 m
IS9b
8.000
8.100
8.200
8.300

Souřadnicový systém S–JTSK, Výškový systém Bpv

ZNAKOM s.r.o. – ZENGROVA 2694/4, 615 00 BRNO, TEL. 602 593 383, ZNAKOM@ZNAKOM.CZ, (PRACOVIŠTĚ: RYBNÍČEK 12, 602 00 BRNO)

Navrhl/vypracoval: David SKALICKÝ podpis:	Zodpovědný projektant: David SKALICKÝ podpis:	Ředitel: Radek SUCHOMEL	Zhotovitel: ZNAKOM ZNAKOM s.r.o., ZENGROVA 2694/4, 615 00 BRNO
Technická kontrola: Petr OŠMERA podpis: Ošmera	Hlavní inženýr projektu: Petr OŠMERA podpis: Ošmera		

Kraj:	JIHOMORAVSKÝ	Čís. zakázky:	23Z00006
Okres:	BRNO–VENKOV	Čís. revize:	00
Objednatel:	SÚS JMK	Datum:	07/2022
Akce:	III/42510 LEDCE, MOSTY 42510 - 5, 6	Formát:	297x2740
		Měřítko:	1:1500
		Stupeň: RDS	Souprava:
Příloha:	SITUACE DIO OBJÍZDNÁ TRASA PRO NÁKLADNÍ DOPRAVU PO DÁLNICI D52	Čís. přílohy: 2	